

**ТРЕТЬЯ ВСТРЕЧА СТРАН АРЕАЛА
ЦЕНТРАЛЬНОАЗИАТСКОЙ ИНИЦИАТИВЫ ПО СОХРАНЕНИЮ
МЛЕКОПИТАЮЩИХ (ЦАИМ) КМВ**

24–26 июня 2025 года, Ташкент, Узбекистан

UNEP/CMS/CAMI3/Outcome1

**РАБОЧАЯ ПРОГРАММА ЦЕНТРАЛЬНОАЗИАТСКОЙ ИНИЦИАТИВЫ ПО
СОХРАНЕНИЮ МЛЕКОПИТАЮЩИХ НА 2026–2032 гг. (ПРОЕКТ)***

Резюме: Центральнаяазиатская инициатива по сохранению млекопитающих (ЦАИМ), утверждённая Резолюцией 11.24 Конференции Сторон (КС) Конвенции о сохранении мигрирующих видов диких животных (КМВ) вместе с соответствующей рабочей программой, обеспечивает стратегическую основу для сохранения мигрирующих млекопитающих в Центральной Азии. Мероприятие 29.7 Программы работ предусматривает ее обновление и утверждение на КС15 КМВ.

Проект рабочей программы ЦАИМ на 2026–2032 годы был одобрен представителями стран ареала на Третьей встрече стран ареала ЦАИМ, которая состоялась 24–26 июня 2025 года в г. Ташкент, Узбекистан, и будет представлен на КС15 КМВ в составе обновленной Резолюции 11.24 (Rev. COP15).

Отказ от ответственности: употреблённые в данном документе наименования и представленный материал никоим образом не подразумевают выражение какого-либо мнения со стороны ЮНЕП/КМВ относительно правового статуса какого-либо государства, территории, города или района, либо их властей, а также относительно разграничения их границ и рубежей.

РАБОЧАЯ ПРОГРАММА ЦАИМ НА 2026–2032 гг. (ПРОЕКТ)

Введение

1. Центральноеазиатская инициатива по сохранению млекопитающих (ЦАИМ) рассматривается как форма соглашения, описанная в Статье V Конвенции, и открыта для участия всех государств ареала видов ЦАИМ, независимо от того, являются ли они Сторонами Конвенции или нет. Учитывая обширные и перекрывающиеся ареалы многих млекопитающих Центральной Азии, а также сходные угрозы для этих видов, Рабочая программа включает комплекс мероприятий, направленных на улучшение охраны нескольких видов одновременно. К таким мерам относятся: обеспечение связности местообитаний, предотвращение конфликтов между человеком и дикими животными и содействие их мирному сосуществованию, устойчивое использование и торговля, устойчивые методы землепользования, мониторинг численности (включая ветеринарные исследования), борьба с браконьерством и вовлечение местных сообществ в сохранение дикой природы. Эти меры также поддерживают выполнение действующих обязательств государств ареала в рамках Конвенций КМВ, СИТЕС, КБО и других соответствующих международных договоров. Рабочая программа направлена на содействие долгосрочному успеху в сохранении, обеспечивая разработку современных национальных политик, согласованных между государствами ареала, с целью защиты трансграничных популяций видов, включённых в Приложения КМВ.

2. Настоящая Рабочая программа также ссылается на следующие документы по отдельным видам, ранее принятые государствами ареала и входящие в состав ЦАИМ:
 - Стратегия сохранения переднеазиатского леопарда в масштабах всего ареала (2023–2032 гг.);
 - План действий по сохранению кулана для всего ареала (2024–2033 гг.);
 - План действий по сохранению архара (2024–2032 гг.);
 - Рабочая программа по бухарскому оленю (2025–2032 гг.); и
 - Среднесрочная международная рабочая программа по сайгаку (2025–2030 гг.).

3. Согласованные в рамках данной рабочей программы меры, основанные на территориальном подходе, относятся к **приоритетным для сохранения трансграничным регионам (ПТР)**, имеющим особое значение для сохранения видов ЦАИМ. Карту этих регионов см. на рисунке 1 и в приложении к данному документу. ПТР были определены на основе трансграничных «горячих точек», выявленных в отчёте *"Приоритетные трансграничные регионы для сохранения млекопитающих Центральной Азии"*. В результате, ПТР на период 2026–2032 гг. были выбраны на основе следующих критериев:
 - трансграничный характер;
 - значение каждого ПТР для сохранения соответствующих видов и
 - общее число видов ЦАИМ, встречающихся на данной территории;
 - соответствие обязательствам стран ареала по КМВ и другим конвенциям;
 - наличие существующих приоритетных территорий для сохранения биоразнообразия;
 - необходимость и срочность осуществления природоохранных мер в каждом ПТР;

- требования для реализации инструментов и мандатов КМВ, а также других существующих соглашений и трансграничных проектов;
- политическая осуществимость трансграничного сотрудничества для укрепления охраны ПТР.

6. ПТР включены в следующем порядке по количеству сторон КМВ в каждом и географическим кластерам:

- 1) Западный и Южный Устюрт
- 2) Северный и Восточный Устюрт
- 3) Аралкум / Северо-Западная пустыня Кызылкум
- 4) Копетдаг
- 5) Койтендаг / Кугитанг
- 6) Западный Тянь-Шань
- 7) Северный и Внутренний Тянь-Шань
- 8) Высокий Памир
- 9) Алтай
- 10) Даурская степь
- 11) Гоби
- 12) Западные Гималаи
- 13) Восточные Гималаи



Рисунок 1. Приоритетные для сохранения трансграничные регионы (ПТР)

Таксономический и географический охват

Таблица 1. Виды диких животных, включенные в ЦАИМ

	Виды (общее название)	Вид (научное название)	Приложение КМВ
1	Архар	<i>Ovis ammon</i>	Приложение II
2	Азиатский гепард	<i>Acinonyx jubatus</i>	Приложение I
3	Азиатский дикий осел/кулан	<i>Equus hemionus</i>	Приложение II
4	Бухарский олень	<i>Cervus elaphus yarkandensis</i>	Приложение I и II
5	Дикий верблюд	<i>Camelus bactrianus</i>	Приложение I
6	Дикий як	<i>Bos grunniens</i>	Приложение I
7	Евразийская рысь	<i>Lynx lynx</i>	Приложение II
8	Джейран	<i>Gazella subgutturosa</i>	Приложение II
9	Кианг	<i>Equus kiang</i>	Приложение II
10	Лошадь Пржевальского	<i>Equus ferus przewalskii</i>	Приложение I
11	Манул	<i>Felis manul</i>	Приложение II
12	Медведь Гоби	<i>Ursus arctos isabellinus</i>	Приложение II
13	Монгольский дзерен	<i>Procapra gutturosa</i>	Приложение II
14	Передазиатский леопард	<i>Panthera pardus tulliana</i>	Приложение II
15	Сайгак	<i>Saiga spp.</i>	Приложение II
16	Снежный барс	<i>Uncia uncia</i>	Приложение I
17	Уриал	<i>Ovis vignei</i>	Приложение II

Научные названия приведены в соответствии со стандартным таксономическим справочником по млекопитающим, используемым КМВ: Mammal Species of the World, 3-е издание (Wilson & Reeder 2005). Используемые названия не учитывают номенклатурные изменения, произошедшие с 2005 года, и в некоторых случаях названия видов отличаются от тех, которые используются [в настоящее время] в Красном списке Международного союза охраны природы (МСОП) и других организаций. Речь идет о снежном барсе (*Panthera uncia*), диком верблюде (*Camelus ferus*), лошади Пржевальского (*Equus ferus*), мануле (*Otocolobus manul*), сайгаке (*Saiga tatarica tatarica* и *Saiga tatarica mongolica*) и бухарском олене (*Cervus hanglu bactrianus*).

Согласно Резолюции 11.24 (Rev.COP13), странами ареала ЦАИМ, считаются следующие: АФГАНИСТАН, Бутан, Китай, ИНДИЯ, Исламская Республика ИРАН, КАЗАХСТАН, КЫРГЫЗСТАН, МОНГОЛИЯ, Непал, ПАКИСТАН, Российская Федерация, ТАДЖИКИСТАН, ТУРКМЕНИСТАН и УЗБЕКИСТАН (Стороны КМВ обозначены печатными буквами).

ПРОЕКТ РАБОЧЕЙ ПРОГРАММЫ ЦЕНТРАЛЬНОАЗИАТСКОЙ ИНИЦИАТИВЫ ПО СОХРАНЕНИЮ МЛЕКОПИТАЮЩИХ (2026–2032)

Видение: сохранённые популяции мигрирующих млекопитающих, выполняющих экосистемные функции и обитающих в устойчивых и здоровых экосистемах Центрально-Азиатского региона, ценятся людьми и приносят пользу всем заинтересованным сторонам, особенно местным сообществам, проживающим в пределах их ареала.

Цель: обеспечить скоординированные действия по сохранению млекопитающих, включенных в списки КМВ, и их местообитаний в регионе Центральной Азии путем укрепления трансграничного сотрудничества для борьбы с незаконным отловом и торговлей, улучшения взаимосвязи местообитаний, устойчивого использования природных ресурсов и содействия сосуществованию диких животных и местных сообществ.

Мероприятия, которые должны быть реализованы к 2032 году	Ответственные организации	Индикатор	Приоритет ¹	Взаимосвязанные программы	
Сквозные мероприятия, применимые к сохранению всех видов² ЦАИМ в рамках выделенных ПТР и к инструментам по конкретным видам, перечисленным ниже					
Дополняющие инструменты ЦАИМ ³					
Стратегия сохранения переднеазиатского леопарда в масштабах всего ареала (2023–2032 гг.)					
План действий по сохранению кулана для всего ареала (2024–2033 гг.)					
План действий по сохранению архара (2024–2032 гг.)					
Рабочая программа по бухарскому оленю (2025–2032 гг.)					
Среднесрочная международная рабочая программа по сайгаку (2025–2030 гг.)					
1. Реализация и координация РП ЦАИМ					
1.1	Секретариату КМВ организовать: среднесрочное совещание в 2028/29 году для оценки состояния реализации данной РП, обсуждения результатов и рассмотрения вызовов а также представления отчета КС16 КМВ; и четвертое совещание	Секретариат КМВ, ГО, НПО, научные учреждения	Проведение совещаний совместно с другими соответствующими совещаниями, по возможности, в	Высокий	Куньминь - Монреальская Глобальная рамочная программа по

¹ Приоритет для реализации в течение 6 лет: Высокий (высокая важность и срочность решения природоохранных проблем, затрагивающих животных и среду их обитания в настоящее время). Средний (необходим для стабилизации численности популяции в течение 3–5 лет). Низкий (будет способствовать успешному сохранению популяции, но не является срочным).

² Если указана ответственность СИТЕС, она относится только к видам, занесенным в СИТЕС.

³ Инструменты, перечисленные в начале каждого раздела, были разработаны в рамках ЦАИМ и дополняют Рабочую программу ЦАИМ.

Мероприятия, которые должны быть реализованы к 2032 году	Ответственные организации	Индикатор	Приоритет ¹	Взаимосвязанные программы
стран ареала ЦАИМ в 2031/32 году для оценки реализации, обсуждения результатов и рассмотрения вызовов, пересмотра и представления новой РП на КС17 КМВ.		координации с GSLEP, Центральноазиатской инициативой по пролетным путям и другими программами, Рабочей группой по переднеазиатскому леопарду, Международный альянс по сохранению манулов (PICA), Рабочей группой по манулу (MWG), по мере необходимости, для использования возможного синергетического эффекта с целью повышения эффективности реализации РП.		биоразнообразие (), Задача 20, Самаркандск ГРПБ и Стратегический план по мигрирующим видам (2024–2032) (SPMS/СПМВ) Цель 1, 6
1.2 Вести учет выполненных мероприятий и представлять национальные отчеты о реализации РП каждые 3 года, используя формы отчетности, предоставленные Секретариатом КМВ.	ГО, НПО, научные учреждения	Отчеты, подготовленные с использованием форм отчетности, распространенных Секретариатом КМВ.	Высокий	ГРПБ Задача 20, СПМВ Цель 1,6
1.3 Разработать техническое задание (ТЗ) для сотрудничающих организаций, оказывающих техническую поддержку в реализации РП ЦАИМ, а также соответствующих Стратегий и Планов действий, и опубликовать его на сайте ЦАИМ.	Секретариат КМВ	Разработано и опубликовано ТЗ.	Высокий	ГРПБ Задача 20, СПМВ Цель 1,6
1.4 Назначить контактных лиц из государственных органов для каждого приоритетного для сохранения трансграничного региона (ПТР) и определить	ГО, НПО, научные учреждения	Назначение правительственных координаторов и определение	Высокий	ГРПБ Задача 20, СПМВ Цель 1,6

Мероприятия, которые должны быть реализованы к 2032 году		Ответственные организации	Индикатор	Приоритет ¹	Взаимосвязанные программы
	организацию(и), оказывающую техническую поддержку в реализации данной РП, охватывающие всеПТР.		организаций технической поддержки.		
1.5	Ежегодно проводить по крайней мере одну встречу для координаторов ЦАИМ и органов управления СИТЕС, ответственных за связь с партнерами в других странах ареала и сотрудничающими организациями, для обмена информацией о реализации РП, соответствующих решениях СИТЕС и техническими знаниями о действиях по сохранению видов ЦАИМ.	Координаторы ЦАИМ, ОУ СИТЕС	Список участников совещания, краткое описание типа информации и соответствующих решений СИТЕС, которыми обменялись, а также характер предоставленной технической экспертизы.	Высокий	ГРПБ Задача 20, Цель 1,6 СПМВ
1.6	Включить соответствующие аспекты настоящей РП в совместную рабочую программу секретариатов СИТЕС-КМВ при ее следующем обновлении, чтобы согласовать и усилить совместную деятельность по видам ЦАИМ и использовать возможности совместного привлечения финансирования.	Секретариаты КМВ и СИТЕС	Новая рабочая программа СИТЕС-КМВ на 2026–2032 гг. с учетом соответствующих мероприятий в рамках данной РП.	Высокий	ГРПБ Задача 20, Цель 1,6 СПМВ
1.7	Предложить КС КМВ и КС СИТЕС сделать ЦАИМ совместной Инициативой КМВ-СИТЕС по сохранению млекопитающих Центральной Азии, следуя примеру Инициативы по африканским плотоядным.	Стороны КМВ и СИТЕС	Соответствующее предложение внесено на рассмотрение КС СИТЕС и КМВ	Средний	ГРПБ Задача 20, Цель 1,6 СПМВ
1.8	Запросить у стран, не являющихся Сторонами Конвенции, назначение контактных лиц по ЦАИМ при отсутствии странового контактного лица по вопросам КМВ.	Секретариат КМВ	Назначены координаторы	Высокий	ГРПБ Задача 14, Цель 5 СПМВ
1.9	Провести технические экорегиональные семинары по данной РП (например, управление популяциями диких животных на базе сообществ (CBWM)) для подготовки руководств при необходимости.	Секретариат КМВ, ГО, НПО	К 2032 году будет проведено 3 или более семинаров	Средний	ГРПБ Задачи 20; 22 Цель 1,6 СПМВ

Мероприятия, которые должны быть реализованы к 2032 году		Ответственные организации	Индикатор	Приоритет ¹	Взаимосвязанные программы
1.10	Создать межсекторальные рабочие группы на национальном уровне, состоящие из представителей соответствующих государственных органов и других заинтересованных сторон, которые будут проводить совещания не реже одного раза в два года, для координации выполнения настоящей Рабочей программы, используя существующие механизмы, если таковые имеются.	ГО, научные учреждения, НПО, Секретариат КМВ (при необходимости)	Проведение 2 или более ежегодных собраний, согласование технического задания и публикация протоколов.	Высокий	Рекомендации Технического руководства по СПДСБ/NBSAP ; ГРПБ Задача 14, Цель 5 СПМВ
1.11	Представить в 2026 г. в Секретариат КБР предложения о том, как включить соответствующие пункты настоящей Рабочей программы в обзор Рабочей программы КБР по охраняемым территориям.	ГО, НПО, научные учреждения, Секретариат КМВ	Представленные предложения.	Высокий	ГРПБ Задача 14, Цель 5 СПМВ, Рабочая программа по охраняемым территориям КБР
1.12	Содействовать работе Межрегиональной группы КБО ООН Центральная Азия - Россия и ее тематических комиссий для укрепления сотрудничества между КБО ООН и КМВ в регионе.	ГО, Секретариат КМВ	Представленная информация.	Высокий	ГРПБ Задача 14, Цель 5 СПМВ, Межрегиональная группа UNCCD Центральная Азия - Россия
1.13	Обратиться к Региональному офису МСОП по Восточной Европе и Центральной Азии с просьбой рассмотреть возможность получения поддержки в рамках механизма технического и научного сотрудничества КБР.	Казахстан, Кыргызстан, Таджикистан, Туркменистан, Узбекистан	Страны ареала запросили поддержку.	Высокий	ГРПБ Задача 20, Цель 6 СПМВ
1.14	Назначить координаторов по видам (КВ) для всех видов ЦАИМ в соответствии с согласованным техническим заданием.	Секретариат КМВ, ГО	Назначены координаторы по видам.	Высокий	ГРПБ Задача 14, Цель 5 СПМВ
2. Финансирование и финансы					

Мероприятия, которые должны быть реализованы к 2032 году		Ответственные организации	Индикатор	Приоритет ¹	Взаимосвязанные программы
2.1	Провести оценку природного капитала для каждого из приоритетных для сохранения трансграничных регионов (ПТР), чтобы продемонстрировать ценность, которую регион представляет для множества бенефициаров, используя систему оценки экосистемных услуг (ESA), чтобы выявить связи между экологическими активами (включая популяции видов ЦАИМ и их места обитания) экосистемными услугами и выгодами, получаемыми обществом, основываясь на существующих оценках, если таковые имеются.	ГО, научные учреждения, НПО, Секретариат КМВ	Произведенные оценки.	Высокий	ГРПБ Задача 14, Цель 5 СПМВ
2.2	Основываясь на результатах пункта 2.1, принимая во внимание «Отчет по определению вариантов финансирования для реализации ЦАИМ» КМВ/BfN, разработать национальные стратегии финансирования с целью определения подходящих финансовых механизмов для реализации мероприятий данной РП, включая устойчивое землепользование и материальную помощь.	ГО, НПО, Секретариат КМВ (при необходимости)	Финансовые стратегии и решения, одобренные заинтересованными сторонами. Мобилизация ресурсов.	Высокий	ГРПБ Задача 19, Цель 4 СПМВ
2.3	Провести онлайн-семинар для стран ареала ЦАИМ, заинтересованных сторон и НПО, чтобы представить результаты «Отчета по определению вариантов финансирования для реализации ЦАИМ»	Секретариат КМВ, ГО, НПО	Онлайн-семинар	Высокий	ГРПБ Задача 19, Цель 4 СПМВ
2.4	Провести углубленный тренинг по экономике и финансированию природоохранной деятельности, обратив особое внимание на финансовые решения, определенные в стратегиях финансирования (см. Мероприятие 2.2) для поддержки природоохранной деятельности в ПТР.	НПО, ГО	Проведен тренинг, подготовлен отчет	Высокий	ГРПБ Задача 20, Цель 4 СПМВ
2.5	Разработать совместные заявки на проектное финансирование и инновационные финансовые механизмы с участием релевантных стран ареала для сохранения ПТР, определенных в данной РП, и представить их соответствующим донорам.	ГО, НПО, в консультации с КВ, Секретариатом	Финансируются новые проекты	Высокий	ГРПБ Задача 19, Цель 4 СПМВ

Мероприятия, которые должны быть реализованы к 2032 году		Ответственные организации	Индикатор	Приоритет ¹	Взаимосвязанные программы
		КМВ (при необходимости)			
3. Законодательство					
3.1	Интегрировать соответствующие мероприятия РП ЦАИМ в национальные законодательные акты/политические рамочные документы и Национальные стратегии и планы действий по сохранению биоразнообразия (НСПДБ), а также предоставить Секретариату КМВ отчет об этой деятельности в течение одного года после принятия РП.	ГО	РП ЦАИМ интегрирована в соответствующее национальное законодательство и НСПДБ, а отчет об этом представлен в Секретариат КМВ.	Высокий	ГРПБ Задача 23, Цель 5 СПМВ
3.2	Принять участие в Программе КМВ по национальному законодательству (NLP), если еще не сделали этого.	Стороны КМВ	Не менее трех Сторон предоставили заполненные анкеты NLP в Секретариат КМВ	Высокий	ГРПБ Задача 14, Цель 5 СПМВ
3.3	Подготовить оценку потенциальных преимуществ внесения видов ЦАИМ, внесённых во второе приложение КМВ также в Приложение I КМВ, и, при необходимости, представить соответствующие предложения КС КМВ.	ГО, НПО, научные учреждения	Проведена оценка, предложение представлено на КС16/КС17, если необходимо	Средний	ГРПБ Задача 14, Цель 5 СПМВ
3.4	Информировать Секретариат КМВ, в рамках Механизма рассмотрения КМВ (Review Mechanism), о возможных несоответствиях в реализации положений Конвенции относительно видов ЦАИМ, включенных в Приложение I, а также предоставлять информацию о влиянии этих несоответствий на виды, включенные в Приложение II.	ГО, научные учреждения, НПО	В случаях несоответствия, информация предоставлена согласно Механизму рассмотрения	Высокий	ГРПБ Задача 14, Цель 5 СПМВ
3.5	Использовать <u>Руководство МСОП по сохранению взаимосвязанности через экологические сети и коридоры</u> и примеры из региона (например, разработанные в рамках проекта Адаптация млекопитающих к изменению климата в Центральной Азии (АМИК в ЦА/АМСА) в Кыргызстане) для определения экологических коридоров и внедрить категорию экологических коридоров в национальные законодательства для реализации	ГО, научные учреждения, НПО	Использование Руководства МСОП, разработка методологии определения экологических коридоров и разработка законодательства по эко коридорам во всех	Высокий	ГРПБ Задачи 2, 14, SPMS/СПМВ Цель 2

Мероприятия, которые должны быть реализованы к 2032 году	Ответственные организации	Индикатор	Приоритет ¹	Взаимосвязанные программы
соответствующих мер по сохранению видов ЦАИМ, опираясь на опыт в регионе и за его пределами.		государствах ареала ЦАИМ		
<p>3.6 Предотвращать создание препятствий для миграции, по возможности, посредством:</p> <p>a) интеграции <u>Руководства по решению проблем, связанных с воздействием объектов линейной инфраструктуры</u> в национальные законодательства, при необходимости, в частности, путем требования тщательного процесса ОВОС перед выдачей разрешения на строительство и использование иерархии мер по снижению воздействия в соответствии с международно-признанными стандартами IFC1 и IFC6.</p> <p>b) включения, при необходимости, в процедуры ОВОС требования о консультации с Секретариатом КМВ и координаторами по видам ЦАИМ, а также учета рекомендаций Атласа миграций млекопитающих Центральной Азии и линейной инфраструктуры при оценке проектов, влияющих на виды ЦАИМ.</p> <p>c) требований проведения оценки воздействия планируемых ограждений, например, вдоль автомобильных и железных дорог.</p>	ГО, НПО, научные учреждения	Законодательство с четкими инструкциями по оценке воздействия планируемых проектов, попадающих в ареал видов ЦАИМ, для использования упомянутых инструментов и консультаций с Секретариатом КМВ.	Высокий	ГРПБ Задача 14, Цель 5 СПМВ
<p>3.7 Принять и внедрить национальное законодательство в соответствии со статьями III.5 и V.1 КМВ, чтобы усилить меры по борьбе с незаконным отловом видов ЦАИМ, в частности:</p> <p>a) усилить правоприменительные меры и наказания, соразмерные инциденту и типу вовлеченных субъектов, для пресечения незаконной охоты, владения, использования и торговли видами ЦАИМ</p> <p>b) ввести стимулы (финансовые и нефинансовые) для егерей, сотрудников пограничных служб и гражданского общества за сообщения о случаях незаконной добычи, владения и торговли;</p>	ГО, НПО, МПО	Обновленное законодательство, руководящие принципы, дорожная карта	Высокий	ГРПБ Задача 5, Цель 5 СПМВ

Мероприятия, которые должны быть реализованы к 2032 году	Ответственные организации	Индикатор	Приоритет ¹	Взаимосвязанные программы
<ul style="list-style-type: none"> c) инвестировать доходы, полученные от штрафов в природоохранную деятельность; d) наделить общественных егерей полномочиями по обеспечению правопорядка; и e) строго отслеживать и контролировать онлайн-платформы, пропагандирующие незаконную торговлю дикими животными. 				
<p>3.8 В случае многочисленных популяций видов, включенных в Приложение II КМВ, и в соответствии со Статьей V.1 КМВ, рассмотреть возможность подготовки национальных планов управления популяциями видов прозрачным образом, с привлечением всех заинтересованных сторон и обеспечением выгод для местных сообществ от любого устойчивого использования видов.</p>	ГО, научные учреждения, НПО	<p>Разработка планов по сохранению и управлению многочисленными популяциями видов, включенных в Приложение II, в соответствии с <u>Резолюцией 14.17 об участии сообществ и средствах к существованию и с использованием рекомендаций исследования <i>"Потенциал использования в Центральной Азии управления популяциями диких животных, основанного на участии местных сообществ"</i></u>, где это уместно.</p>	Высокий	ГРПБ Задачи 5, 9, СПМВ Цель 1,3
<p>3.9 В целях поддержания реализации Статьи V.1 КМВ разработать надежные и четкие процедуры для научно обоснованных квот на устойчивое изъятие мигрирующих видов согласно национальному законодательству,</p>	ГО, научные учреждения ПТР	Указы об установлении устойчивых квот для тех видов ЦАИМ, устойчивое	Высокий	ГРПБ Задача 9, Цель 1 СПМВ

Мероприятия, которые должны быть реализованы к 2032 году	Ответственные организации	Индикатор	Приоритет ¹	Взаимосвязанные программы	
		использование которых разрешено.			
3.10	Провести процедуры оценки видов для национальных Красных книг в соответствии с <u>Руководством по использованию категорий и критериев Красной книги МСОП</u> на национальном уровне в странах, где используются национальные красные книги.	ГО, научные учреждения, НПО	Руководство	Средний	ГРПБ Задача 4, Цель 1 СПМВ
3.11	В случае видов, включенных в Приложение II, разрешить ограниченное (по времени и количеству) изъятие отдельных видов, занесенных в Национальную Красную книгу, при научно обоснованном доказательстве того, что это будет способствовать сохранению вида, а также выполнению Целей 4, 5 и 9 ГРПБ и согласно национальному законодательству.	ГО, научные учреждения, НПО	Законодательство/ Указ о квотах	Средний	ГРПБ Задачи 4,5,9, СПМВ Цель 3
3.12	Разработать и продвигать политики, нормативные акты и инструменты, а также повышать квалификацию лиц, принимающих решения, и специалистов по планированию, направленные на устойчивое управление пастбищами, обеспечивающее сосуществование людей, домашнего скота и диких животных.	ГО, НПО, научные учреждения	Количество национальных политик, нормативных актов и инструментов.	Высокий	ГРПБ Задачи 4,20;СПМВ Цель 4
3.13	Разработать и принять законодательство, позволяющее частным и/или общественным организациям управлять охраняемыми и заповедными территориями (включая охотничьи угодья) в соответствии с национальными приоритетами там, где такое законодательство отсутствует.	ГО, научные учреждения, НПО	Предлагаемое законодательство	Средний	ГРПБ Задача 22, Цель 3 СПМВ
4.Трансграничное сотрудничество					
4.1	Поддерживать государства ареала ЦАИМ в их усилиях по заключению двусторонних/многосторонних соглашений для усиления охраны конкретных ПТР.	Секретариат КМВ, ГО, НПО, МПО, GSLEP	Соглашения, меморандумы о взаимопонимании и	Высокий	Задача 12 ГРПБ, Цель 5 СПМВ

Мероприятия, которые должны быть реализованы к 2032 году	Ответственные организации	Индикатор	Приоритет ¹	Взаимосвязанные программы
		сопутствующие рабочие программы разработаны и начата их реализация.		
4.2	ГО, НПО, МПО, местные государственные органы	Создание и обеспечение функционирования рабочих групп по сохранению ПТР	Средний	Задачи 12, 20 ГРПБ; Цель 5 СПМВ, Ашхабадское коммюнике ; Рекомендации технического руководства для СПДСБ/NBSAP
4.3	Секретариат КМВ, GOs, NGOs, МПО, Стороны CITES	Подготовка учебных материалов и их использование в тренингах, проведенных как минимум для трехПТР.	Высокий	Задача 20 ГРПБ, Цель 4 СПМВ, Ашхабадское коммюнике ,
4.4	ГО, НПО, МПО	Не менее двух приграничных районов в ПТР, признанных национальными правительствами в качестве ИЭМТС, и разработаны программы мониторинга; созданы целевые группы не менее чем для 2 ПТР; осуществляется межведомственный обмен информацией	Высокий	ГРПБ Задача 3, Цель 2 СПМВ Ашхабадское коммюнике

Мероприятия, которые должны быть реализованы к 2032 году		Ответственные организации	Индикатор	Приоритет ¹	Взаимосвязанные программы
			посредством звонков и встреч.		
4.5	Обновить отчет " <u>Приоритетные трансграничные регионы для сохранения млекопитающих Центральной Азии</u> " к 2028 году, включив в него виды, внесенные КС14 в приложения КМВ а также КС15 в случае необходимости, определяя проблемы и возможности сохранения на конкретных территориях, и представить его странам ареала ЦАИМ и Постоянному комитету КМВ для одобрения. После одобрения отразить соответствующие изменения в деятельности по конкретным ПТР данной РП.	Секретариат КМВ, ГО, НПО	Обновленный отчет опубликован в 2028 году. При необходимости обновленная РП ЦАИМ включающая новые виды и мероприятия для них в ПТР.	Средний	ГРПБ Задача 20, Цель 4 СПМВ
5. Экологическая взаимосвязь					
5.1	Часто (каждые 6 месяцев) отслеживать планы по развитию инфраструктуры, которые могут повлиять на виды, занесенные в Приложения КМВ, и рассмотреть возможность запросить рекомендации Секретариата КМВ до начала процесса утверждения планов, при необходимости.	Стороны КМВ и координаторы государств ареала КМВ, НПО	Информация, представленная в Секретариат КМВ до утверждения проекта	Высокий	ГРПБ Задачи 20, 23 Цель 2,4 СПМВ
5.2	Провести онлайн-совещания для обсуждения проблем, описанных в пункте 5.1, и поиска решений с участием разработчиков и планировщиков объектов инфраструктуры, Глобального партнерства КМВ по экологической связности, экспертов по видам ЦАИМ и национальных координаторов (НК) стран ареала ЦАИМ.	Секретариат КМВ, эксперты по видам, НК, другие соответствующие ГО, НПО, научные учреждения	Проведено как минимум одно онлайн-совещание, составлены протоколы.	Высокий	ГРПБ Задачи 20, 23 Цель 2 СПМВ
5.3	Собрать имеющуюся информацию, в сотрудничестве с партнёрами, о решениях по снижению негативного воздействия объектов инфраструктуры на виды, включённые в Приложения КМВ, с учётом специфических потребностей отдельных видов, особенностей ландшафта и типов барьеров в регионе ЦАИМ, а также извлечённых уроков; и определить виды,	Секретариат КМВ, ГО, НПО, научные учреждения	Отчет с описанием имеющихся мер по снижению воздействия различных типов линейной инфраструктуры на виды ЦАИМ, их эффективности и	Высокий	Задачи 2, 20, 23 ГРПБ, Цель 2,4 СПМВ

Мероприятия, которые должны быть реализованы к 2032 году		Ответственные организации	Индикатор	Приоритет ¹	Взаимосвязанные программы
	для которых необходим дополнительный анализ или исследования.		извлеченных уроков, а также определение видов и возможных решений, требующих дальнейшего изучения.		
5.4	Изучить возможности интеграции Атласа ЦАИМ в Комплексный инструмент оценки биоразнообразия (IBAT) и национальные картографические системы и порталы (например, Табигат в Казахстане)	Секретариат КМВ, НПО, ГО	Атлас ЦАИМ интегрирован в IBAT и другие системы	Средний	ГРПБ Задача 20, Цель 4 СПМВ
5.5	Провести семинары по наращиванию потенциала по воздействию инфраструктуры, с использованием имеющихся инструментов КМВ и других инструментов, таких как атласы и руководства.	Секретариат КМВ, ГО, НПО, научные учреждения	В регионе проводится как минимум один семинар с участием соответствующих участников, включая специалистов по планированию инфраструктуры и финансирующих организаций.	Высокий	ГРПБ Задачи 20, 23, СПМВ Цель 2, 4,
5.6	Спланировать и создать охраняемые территории, ИЭМТС и экокоридоры для обеспечения экологической связности для видов ЦАИМ и для содействия сохранению более крупных участков и сетей их среды обитания (см. Мероприятие 6.2).	ГО, НПО, научные учреждения	Увеличение числа охраняемых территорий, выделение ИЭМТС и экологических коридоров между охраняемыми территориями.	Высокий	Задачи 2, 3 ГРПБ, Цель 2 СПМВ
5.7	Определить и осуществить подходящие меры для смягчения негативного воздействия пограничных инженерных сооружений на передвижение видов ЦАИМ, где возможно.	ГО, НПО, научные учреждения	Отчет о выполнении данных мер в рамках национальных отчетов по имплементации ЦАИМ и КМВ	Высокий	Задачи 2, 3 ГРПБ, Цель 2 СПМВ
5.8	Обновить Атлас миграций и линейной инфраструктуры млекопитающих Центральной Азии к 2032 году, включая новую информацию об изменениях в инфраструктуре и о	Секретариат КМВ, ГО, НПО, научные учреждения	Обновление атласа к 2032 году	Средний	Задачи 1, 2 ГРПБ, Цель 2 СПМВ

Мероприятия, которые должны быть реализованы к 2032 году	Ответственные организации	Индикатор	Приоритет ¹	Взаимосвязанные программы	
распределении видов, по возможности, в соответствии со стандартами и процессами картирования Красного списка МСОП в сотрудничестве с GIUM и с использованием данных, полученных международными и национальными исследователями (Включая результат мероприятия 10.8).					
6. Охраняемые и сохраненные территории					
6.1	Применять различные руководства МСОП для продвижения передового опыта в области выявления, отчетности, мониторинга и укрепления ИЭМТС в поддержку цели 3 ГРПБ.	Секретариат КМВ, НПО, ГО, Всемирная Комиссия по охраняемым территориям (ВКОТ) МСОП	Семинар по ИЭМТС	Высокий	ГРПБ Задача 3, Цель 2 СПМВ
6.2	Поддерживать страны ареала обитания ЦАИМ в усилиях по достижению цели 30 x 30 Задачи 3 ГРПБ и обеспечить чтобы сеть охраняемых и сохраненных территорий соответствовала актуальному ареалу и перемещениям видов ЦАИМ и привести в соответствие природоохранные системы на этих территориях с потребностями для сохранения видов ЦАИМ.	ГО, НПО, ВКОТ МСОП	Встречи/коммуникации, отчеты о ходе работ в секретариаты КБР и КМВ. Зеленый список МСОП	Высокий	Задача 3 ГРПБ, Цель 2 СПМВ, Решение № 11, Совет глав государств Шанхайской организации сотрудничества (4 июля 2024 г.)
6.3	Оценить, в какой степени планы управления охраняемыми и сохраняемыми территориями учитывают изменение климата, включая меры по адаптации (например, защита источников воды для диких животных, расширение охраняемых и сохраняемых территорий) и в какой степени они реализуются.	ГО, НПО, научные учреждения	Подготовка отчета о выявленных проблемах, связанных с изменением климата, и принятых мерах.	Средний	Задача 3 ГРПБ, Цель 2 СПМВ
7. Незаконная охота, хранение и торговля					

Мероприятия, которые должны быть реализованы к 2032 году		Ответственные организации	Индикатор	Приоритет ¹	Взаимосвязанные программы
7.1	В сотрудничестве с Глобальной инициативой КМВ по незаконному и неустойчивому изъятию видов определить приоритеты для повышения потенциала Сторон по мониторингу и обеспечению соблюдения национального законодательства и правил, а также других мер, касающихся незаконного изъятия видов ЦАИМ.	Секретариат КМВ, Секретариат СИТЕС, ГО, НПО, научные учреждения	Отчет и рекомендации к 2027 году.	Высокий	ГРПБ Задачи 4, 5, 9, 20, СПМВ Цель 3, 4
7.2	Улучшить рабочие условия, включая охрану здоровья и безопасность труда, социальную защищенность инспекторов и других соответствующих сотрудников природоохранных ведомств.	ГО, НПО, МПО, научные учреждения	Повышение удовлетворенности заработной платой, престижем, социальным обеспечением, о чем свидетельствуют результаты анонимного опроса.	Высокий	ГРПБ Задачи 4, 5, 9, 20, СПМВ Цели 3, 4
7.3	Организовать тренинги и обеспечить инспекторов и других сотрудников природоохранных ведомств необходимым оборудованием, а также расширить использование системы SMART с целью укрепления их потенциала и повышения эффективности в борьбе с браконьерством, незаконным хранением и торговлей видами ЦАИМ, включая в онлайн-пространстве.	ГО, НПО, МПО, научные учреждения	Улучшение оснащения егерей, включая компьютеры, мобильные телефоны и SMART.	Высокий	ГРПБ Задачи 4, 5, 9, 20, СПМВ Цели 3, 4
7.4	Проводить мониторинг и оценку действий по борьбе с браконьерством с помощью SMART и использовать эти аналитические данные для оптимизации стратегий борьбы с браконьерством.	ГО, НПО, научные учреждения	SMART отчеты	Высокий	Задачи 4, 5, 9 ГРПБ, Цель 3 СПМВ
7.5	Проводить регулярные социологические исследования, чтобы понять уровень и причины браконьерства, используя научно обоснованные методы для разработки эффективных стратегий борьбы с браконьерством. Стандартизировать и обмениваться формами для опросов, где возможно.	ГО, научные учреждения, НПО	Наличие отчетов об исследованиях и стратегий борьбы с браконьерством в каждой стране ареала.	Средний	Задачи 4, 5, 9 ГРПБ; Цель 3 СПМВ

Мероприятия, которые должны быть реализованы к 2032 году		Ответственные организации	Индикатор	Приоритет ¹	Взаимосвязанные программы
7.6	Создать централизованные национальные базы данных и соответствующие процедуры по случаям браконьерства и нелегальной торговли, чтобы можно было оценить воздействие на популяции видов ЦАИМ.	ГО, НПО, научные учреждения	Создание баз данных и процедур.	Средний	ГРПБ Задачи 4, 5, 9; Цель 3 СПМВ
7.7	Разработать и распространить информационные материалы о дериватах диких животных, являющихся предметами торговли и провести обучение сотрудников пограничных служб, таможни и полиции, чтобы укрепить их потенциал в выявлении незаконной торговли.	НПО, ГО, УНП ООН, научные учреждения	Количество тренингов; материалы доступны во всех государствах ареала.	Высокий	ГРПБ Задачи 4, 5, 9, 20, СПМВ Цель 3, 4
7.8	Поощрять использование достаточного количества служебных собак и наборов инструментов ДНК для содействия деятельности сотрудников таможни, полиции и пограничной службы по эффективному выявлению и пресечению торговли продукцией из диких животных и дериватами диких животных.	ГО, НПО, научные учреждения	Количество задействованных собак и наборов инструментов ДНК, используемых на пограничных и таможенных постах в странах ареала.	Высокий	ГРПБ Задачи 4, 5, 9, СПМВ Цель 3
7.9	Разработать и внедрить политику/механизмы информирования, обеспечивающие безопасность информаторов, предоставляющих информацию о нарушениях законодательства о животном мире (например, о случаях браконьерства, незаконной торговли).	ГО	Реализация политики и механизмов.	Средний	Задачи 4, 5, 9 ГРПБ, Цель 3 СПМВ
7.10	Создать коллекцию дериватов диких животных видов ЦАИМ для улучшения потенциала и проведения обучения служебных собак, а также сотрудников природоохранных и правоохранительных органов, чтобы укрепить их потенциал в выявлении незаконной торговли.	ГО, Секретариат СИТЕС, научные учреждения	Собрана коллекция, проведены соответствующие мероприятия	Высокий	ГРПБ Задача 4, Цель 3 СПМВ
7.11	Обмениваться коллекциями дериватов видов ЦАИМ между странами ареала, согласно положениям СИТЕС, для улучшения научного потенциала для точного определения видов.	ГО, научные учреждения, Секретариат СИТЕС	Обмен коллекциями между научными учреждениями	Высокий	ГРПБ Задача 4, Цель 3 СПМВ

Мероприятия, которые должны быть реализованы к 2032 году		Ответственные организации	Индикатор	Приоритет ¹	Взаимосвязанные программы
7.12	Информировать ремесленников и предпринимателей чтобы они могли распознать незаконно добытые дериваты диких животных и отказаться от их использования в производстве традиционных изделий.	ГО, НПО, научные учреждения	Больше не изготавливают продукцию	Высокий	ГРПБ Задача 4, Цель 3 СПМВ
7.13	Разработать скоординированный план действий по борьбе с торговлей дикими животными через Интернет, включая обучение сотрудников правоохранительных органов, совершенствование механизмов обнаружения, укрепление правоприменения и межведомственный обмен данными.	ГО, научные учреждения, Интерпол, УНП ООН НПО	Разработан и выполнен план	Высокий	ГРПБ Задача 4, Цель 3 СПМВ
8. Землепользование и конфликты между человеком и дикими животными и их сосуществование					
8.1	Укрепить потенциал и повысить осведомлённость лиц, принимающих решения, и местных сообществ чтобы способствовать применению <u>Руководства МСОП по конфликтам между человеком и дикими животными и их сосуществованию</u> , а также рекомендаций отчета КМВ <u>Потенциал использования в Центральной Азии управления популяциями диких животных, основанного на участии местных сообществ</u> .	Секретариат КМВ, НПО, ГО, ГС МСОП по конфликтам и сосуществованию и устойчивому использованию и средствам к существованию	Организация как минимум одного семинара к 2027 году.	Высокий	ГРПБ Задач 4, 20, 22 Цель 4
8.2	Усилить участие различных заинтересованных сторон, включая местные сообщества, в сохранении и управлении видами ЦАИМ, путём кампаний по формированию экологически ответственного поведения.	ГО, НПО, научные учреждения	Увеличено количество вовлеченных заинтересованных сторон	Высокий	ГРПБ Задача 4, Цель 3 СПМВ
8.3	Провести семинар по планированию землепользования на ландшафтном уровне с учетом биоразнообразия с привлечением соответствующих заинтересованных сторон из разных ведомств и секторов, включая местные сообщества, чтобы учесть приоритетные места обитания для видов ЦАИМ, поддерживая устойчивое управление пастбищами.	ГО, НПО, научные учреждения	Проведение как минимум одного семинара по планированию в каждой стране.	Высокий	Задача 1 ГРПБ, Цель 1 СПМВ, Региональная стратегия по борьбе с засухой и смягчению ее

Мероприятия, которые должны быть реализованы к 2032 году	Ответственные организации	Индикатор	Приоритет ¹	Взаимосвязанные программы
				последствий в Центральной Азии на 2021-2030 гг; Региональная экологическая программа устойчивого развития Центральной Азии (РЭПУРЦА) на 2020–2030 гг,
8.4	Организовать обмен опытом между экспертами и практикующими специалистами из региона ЦАИМ и других стран по управлению популяциями диких животных и урегулированию конфликта между местным населением и мигрирующими видами диких животных.	КМВ, ГО, НПО, МСОП / IUCN SSC	Для лиц, принимающих решения, и специалистов-практиков организованы поездки по обмену опытом.	Высокий ГРПБ Задач 5, 22, Цель 3 СПМВ
8.5	Провести пилотные исследования используя методы, основанные на широком участии землепользователей с целью изучения потенциальной эффективности и устойчивых финансовых и нефинансовых стимулов для сосуществования с дикими животными, и сокращения ответного/превентивного уничтожения диких животных.	НПО, ГО, научные учреждения, МСОП / IUCN SSC	Опубликованный отчет, научные публикации	Высокий ГРПБ Задач 4, 5, Цель 1, 3 СПМВ
8.6	Провести оценку уровня воздействия видов ЦАИМ на землепользователей, четко указывая уровень неопределенности и изменчивости, связанные с этими оценками.	научные учреждения, НПО, МСОП/IUCN SSC	Опубликованный отчет, научные публикации	Высокий ГРПБ Задач 5, 21, Цель 3 СПМВ
8.7	Изучить потенциальные механизмы, позволяющие избежать или уменьшить негативное воздействие видов ЦАИМ на домашних животных, сельскохозяйственные культуры, ульи, сенокосы, пастбища и другие объекты.	ГО, НПО, научные учреждения, МСОП/IUCN SSC	Опубликованный отчет, научные публикации	Высокий ГРПБ Задач 4, 21, Цель 3 СПМВ

Мероприятия, которые должны быть реализованы к 2032 году		Ответственные организации	Индикатор	Приоритет ¹	Взаимосвязанные программы
8.8	Провести оценку воздействия животноводства на виды ЦАИМ и, при необходимости, реализовать меры по сохранению и поддержать расширение ареала видов ЦАИМ в пределах их среды обитания.	ГО, НПО, научные учреждения	Проведена оценка воздействия животноводства на виды ЦАИМ; разработано руководство по минимизации вреда животноводства на виды ЦАИМ	Высокий	ГРПБ Задача 4, Цель 3 СПМВ
8.9	Отслеживать отношение местного населения к природоохранным мероприятиям и готовность к сосуществованию с видами ЦАИМ с помощью социологических исследований на местном уровне, включая мониторинг, основанный на содействии местного населения, и соответствующим образом корректировать планы управления.	НПО, научные учреждения, КВВГС МСОП	Отчеты и публикации по социальным исследованиям	Средний	ГРПБ Задача 22, Цель 3 СПМВ
8.10	Там, где вода является основным источником конфликта, оценить наличие водоемов и пастбищ для видов ЦАИМ и разработать, при необходимости и наличии научного обоснования, меры по улучшению их сохранения, включая охрану водоемов, искусственных и естественных, и определение зон отчуждения скота.	ГО, НПО, научные учреждения	Оценочные отчеты и рекомендации, обзор научных публикаций.	Высокий	ГРПБ Задача 4, Цель 1 СПМВ
8.11	Поддерживать и расширять проекты по улучшению благосостояния местного населения, основанных на стимулах, связанных с охраной природы, а также разработать новые программы во всех соответствующих частях ареала ЦАИМ.	НПО, ГО	Проекты по улучшению условий, например, улучшение местных школ, создание инфраструктуры, связанной с сохранением видов ЦАИМ.	Высокий	ГРПБ Задач 21, 22, Цель 3 СПМВ
8.12	Провести оценку целесообразности разработки туристических предложений, связанных с дикими животными, с учетом <u>Резолюции 14.17 об участии сообществ и средствах к существованию</u> , рекомендаций исследования " <u>Потенциал использования в</u>	НПО, научные учреждения, ГО	Оценки доступны	Средний	ГРПБ Задача 22, Цель 3 СПМВ, Решение № 11, Совет глав

Мероприятия, которые должны быть реализованы к 2032 году	Ответственные организации	Индикатор	Приоритет ¹	Взаимосвязанные программы
<i>Центральной Азии управления популяциями диких животных, основанного на участии местных сообществ</i> ", национальных стратегий финансирования (Мероприятие 2.2), где это уместно, и других рекомендаций.				государств Шанхайской организации сотрудничества (4 июля 2024 г.),
8.13 Учитывая результаты Мероприятия 8.12, разработать и реализовать программы финансирования для поддержки создания туристических предложений с привлечением местного населения в странах ареала ЦАИМ посредством первоначальных инвестиционных портфолио, рекламных акций, наращивания потенциала и возврата доходов от туризма в качестве инвестиций в сохранение природы.	ГО, НПО	Программы финансирования, действующие как минимум в трех странах.	Средний	Задачи 22 и 20 ГРПБ; Цель 4 СПМВ
8.14 Установить или улучшить режимы контроля за одичавшими, свободно живущими, а также пастушьими собаками	ГО, НПО, научные учреждения, местные сообщества	Сокращение численности свободно живущих собак	Средний	ГРПБ Задача 4, Цель 3 СПМВ
9. Единое здоровье				
9.1 Интегрировать подход "Единое здоровье" в национальное и региональное законодательство и политические рамочные документы.	ГО, НПО, организации здравоохранения	Количество законодательных и политических рамочных документов с интегрированным подходом "Единое здоровье".	Высокий	Задачи ГРПБ 5, 23, Цель 3 СПМВ
9.2 Принять или обновить стандартные операционные процедуры для быстрого реагирования на вспышки заболеваний диких животных и создать и/или поддержать группы быстрого реагирования и укреплять их потенциал для документирования, обследования и взятия проб туш диких животных.	ГО, НПО, научные учреждения	Группы быстрого реагирования созданы и приняты меры по наращиванию их потенциала.	Высокий	Задачи 4, 5 и 20 ГРПБ; Цель 1,3 СПМВ

Мероприятия, которые должны быть реализованы к 2032 году		Ответственные организации	Индикатор	Приоритет ¹	Взаимосвязанные программы
9.3	Использовать существующие платформы, такие как Всемирная информационная система здоровья животных (WANIS) и Инициатива ВОЗ "Единое здоровье", Рабочая группа по мигрирующим видам и здоровью ЮНЕП/КМВ и создать трансграничные контактные группы по болезням диких животных, чтобы обеспечить своевременный трансграничный обмен информацией о вспышках заболеваний и скоординированные действия.	ГО, НПО, научные учреждения	Использование существующих платформ, создание соответствующих контактных групп ПТРк концу 2029 года.	Высокий	Задачи 4, 5 и 20 ГРПБ; Цель 1,3 СПМВ
9.4	Разработать и ввести в действие национальные нормы вакцинации и поддерживать соответствующие местные учреждения для целенаправленной вакцинации домашнего скота и пастушьих собак против инфекционных заболеваний/гибридизаций там, где они находятся в одном ландшафте с видами ЦАИМ.	ГО, НПО, научные учреждения, частный сектор	Разработка и внедрение правил вакцинации. Процент вакцинированного скота ПТРк концу 2032 года.	Высокий	ГРПБ Задачи 4, 5, Цель 1 СПМВ
9.5	Выявить и нанести на карту важные точки водоевов диких животных и изучить решения по разделению их использования между дикими и домашними животными, с учетом прогнозируемых изменений доступности воды в связи с изменением климата.	ГО, НПО, местные сообщества, научные учреждения	Карты важных водных объектов для диких животных. Анализ решений по разделению точек водопользования между дикими животными и домашним скотом. Семинар, посвященный решениям по разделению диких животных и домашнего скота в местах водопоя.	Высокий	ГРПБ Задача 4, Цель 1 СПМВ
9.6	Усилить наблюдение за возникновением или повторным возникновением заболеваний и потенциальным воздействием лекарств, используемых в ветеринарных целях, и химических веществ (например, в местах водопользования) путем согласованного мониторинга и отбора проб популяций домашнего скота и диких	ГО, НПО, научные учреждения	Отчеты о наблюдении и согласованные протоколы	Высокий	ГРПБ Задача 4, Цель 1 СПМВ

Мероприятия, которые должны быть реализованы к 2032 году	Ответственные организации	Индикатор	Приоритет ¹	Взаимосвязанные программы	
животных (Резолюция 11.15, <u>Предотвращение отравления перелетных птиц</u>) с особым вниманием к рискам заболеваний, связанным с трансграничным перемещением скота, его продукции и дериватов					
10. Мониторинг и исследование видов					
10.1	Осуществлять сбор данных о перемещениях и миграциях видов ЦАИМ с использованием соответствующих технологий (включая генетический анализ, фотоловушки, спутниковое слежение, дистанционное зондирование а также моделирование распределения видов и связности), уделяя особое внимание улучшению понимания воздействия таких факторов как: развитие инфраструктуры, изменение климата, изменение окружающей среды и землепользования.	ГО, НПО, научные организации	Данные собраны	Высокий	Задача 19 ГРПБ, Цель 4 СПМВ
10.2	Сохранять данные, полученные в рамках Мероприятия 10.1, в соответствующих базах данных и использовать их для информирования процесса принятия решений с целью сохранения связности сред обитания диких животных и их миграционного поведения, а также для обновления Атласа миграций млекопитающих Центральной Азии и линейной инфраструктуры.	ГО, НПО, научные организации	Соответствующие базы данных, созданные и используемые исполнителями Мероприятия 5.8.	Высокий	Задача 19 ГРПБ, Цель 4 СПМВ
10.3	Провести совещания специалистов и природоохранных органов из стран ареала чтобы стандартизировать методологии и формы отчетности; скоординировать планы исследований, сроки и места проведения мониторинга видов и экосистем, используя специальные инструменты, такие как SMART, и создать необходимые системы для применения этих методологий на местном, национальном и трансграничном уровнях.	ГО, НПО, научные организации	Создание систем, гармонизация методологий	Высокий	ГРПБ Задачи 17 и 20, Цель 4 СПМВ
10.4	Регулярно проводить оценку численности популяций, ареала, а также — при наличии возможности — воспроизводства и соотношения полов видов, охватываемых инициативой ЦАИМ, с использованием	ГО, НПО, научные учреждения	Имеются отчеты и публикации данных о населении (например, научные издания)	Высокий	Задача 4 ГРПБ, Цель 5 СПМВ

Мероприятия, которые должны быть реализованы к 2032 году		Ответственные организации	Индикатор	Приоритет ¹	Взаимосвязанные программы
	методик и рекомендаций, изложенных в Деятельности 10.3, либо других лучших доступных научных подходов.				
10.5	На основе результатов Мероприятия 10.4 получить надёжные и сопоставимые оценки для отслеживания тенденций изменения численности популяций и информирования природоохранной деятельности, а также, при необходимости, мер управления.	ГО, НПО, научные учреждения	Природоохранная деятельность и меры по устойчивому использованию основываются на данных оценках	Высокий	Задача 4 ГРПБ, Цель 5 СПМВ
10.6	При необходимости обучить представителей релевантных структур, егерей, пограничных служб (где это применимо) и сотрудников научных учреждений использованию стандартизированных руководств / пособий по мониторингу трансграничных популяций.	ГО, НПО, КСП МСОП, научные учреждения	Имеющиеся руководства / пособия и отчеты об обучении	Высокий	Цели 4 и 5 СПМВ, Цель 4,5 СПМВ
10.7	Определить и использовать подходящие платформы и определить потенциальных партнёров для хранения и обмена данными, относящимися к видам ЦАИМ.	ГО, НПО, КСП МСОП, научные учреждения	Соглашения о совместном использовании данных и базы данных	Высокий	ГРПБ Задача 20, Цель 4 СПМВ
10.8	Установить группы экспертов для выполнения 10.6 и 10.7 и других релевантных мероприятий раздела 10 и привлечь средства на их реализацию.	ГО, НПО, научные учреждения, Секретариат КМВ	Группа экспертов создана	Высокий	ГРПБ Задача 20, Цель 4 СПМВ
10.9	Содействовать обмену информацией, данными, отчетами и опытом между субъектами на разных уровнях в странах ареала и поощрять совместный анализ данных.	ГО, НПО, научные учреждения, группа экспертов из 10.8	Проведение совещаний, вебинаров для поддержки обмена информацией в ПТР, создания механизмов обмена информацией и выпуска совместных публикаций	Высокий	ГРПБ Задачи 20, 17, 19, Цель 4 СПМВ
10.10	Обновить устаревшие оценки Красного списка МСОП для видов ЦАИМ, например, дикого верблюда, и джейрана.	НПО, научные учреждения	Обновленные оценки Красного списка МСОП для видов ЦАИМ	Высокий	ГРПБ Задача 4, Цель 1 СПМВ, Оценки

Мероприятия, которые должны быть реализованы к 2032 году		Ответственные организации	Индикатор	Приоритет ¹	Взаимосвязанные программы
					Красного списка МСОП
10.11	Провести оценку климатической уязвимости видов в пределах всего ареала обитания каждого вида на основе прогнозов изменения климата и собранной информации о местообитаниях и распространении видов и учесть результаты при планировании природоохранных мероприятий.	НПО, научные учреждения, ГО, группа экспертов из 10.8	Проведение оценок уязвимости видов, их публикация и размещение на сайте КМВ и использование соответствующими заинтересованными сторонами при планировании природоохранных мероприятий	Средний	ГРПБ Задачи 1, 2 и 4, Цель 1, 2,3 СПМВ
11. Образование, сообщество и коммуникация					
11.1	Провести мероприятия по повышению осведомленности об угрозах, воздействующих на виды ЦАИМ, и необходимых изменениях в поведении людей, а также о планируемых или существующих мерах по сохранению этих видов среди представителей соответствующих секторов, включая лица принимающие решения, местные сообщества и широкую общественность, координируя эту деятельность между странами разделяющими конкретные ПТР.	ГО, НПО, научные учреждения.	Количество мероприятий по повышению осведомленности на национальном и международном уровнях.	Высокий	Задача 1 ГРПБ; Цель 3 СПМВ
11.2	Продолжить разработку, обновление и широкое внедрение ряда образовательных мероприятий и материалов по экологии диких животных и их сохранению для детей в странах ареала ЦАИМ.	ГО, НПО, научные учреждения, местные сообщества	Наличие и распространение образовательных мероприятий и материалов.	Средний	Задача 1 ГРПБ, Цель 3 СПМВ
11.3	Разрабатывать и проводить информационные кампании для инвесторов, компаний и правительственных структур, чья деятельность или деятельность сотрудников которых может негативно повлиять на виды ЦАИМ.	ГО, НПО, научные учреждения	Материалы имеются и распространяются.	Средний	ГРПБ Задача 1, Цель 3 СПМВ

Мероприятия, которые должны быть реализованы к 2032 году		Ответственные организации	Индикатор	Приоритет ¹	Взаимосвязанные программы
11.4	Разработать и широко внедрить информационные кампании, используя все соответствующие средства массовой информации, чтобы повысить значимость видов ЦАИМ и подчеркнуть пользу, которую получают люди благодаря их сохранению на местном, национальном и международном уровнях.	Секретариат КМВ, НПО, научные учреждения, ГО	Разработка и запуск кампании к концу 2026 года	Высокий	Задача 1 ГРПБ, Цель 3 СПМВ
11.5	Подготовить и распространить брошюру и видеоролик для повышения осведомлённости и понимания важности Центрально-Азиатского региона для видов ЦАИМ (и по возможности включая мигрирующих птиц) для различных аудиторий.	Секретариат КМВ, НПО, научные учреждения, ГО	Видеоролик и брошюра о ЦАИМ и других видах региона, внесенных в списки КМВ, подготовлены и эффективно распространены в Интернете.	Высокий	Задача 1 ГРПБ, Цель 3 СПМВ
11.6	Проведение сопутствующих мероприятий на заседаниях КС КМВ, КБР, КНБО ООН, СИТЕС, РКИК ООН и других соответствующих совещаниях с целью повышения осведомленности о РП ЦАИМ и ее реализации.	Секретариат КМВ, научные учреждения, НПО, ГО	Сопутствующие мероприятия на КС КБР / СИТЕС / КНБО ООН / РКИК ООН	Средний	Задача 1 ГРПБ, Цель 3 СПМВ
11.7	Издавать ежегодный информационный бюллетень ЦАИМ на двух языках и, по возможности, на других языках в сотрудничестве с Секретариатом КМВ.	Секретариат КМВ, ГО, НПО, научные учреждения, ГО	Информационный бюллетень выходит раз в год.	Низкий	Задача 1 ГРПБ, Цель 3 СПМВ
Приоритетные для Сохранения Трансграничные Регионы (ПТР)					
12. Западный и Южный Устюрт (Казахстан, Туркменистан, Узбекистан,) -1					
Виды: кулан, джейран, переднеазиатский леопард, уриал, сайгак					
Стратегия сохранения переднеазиатского леопарда в масштабах всего ареала (2023–2032 гг.)					
План действий по сохранению кулана для всего ареала (2024–2033 гг.)					
Среднесрочная международная рабочая программа по сайгаку (2025–2030 гг.)					
12.1	Полностью реализовать <u>Меморандум о сотрудничестве в области сохранения животного мира плато Устюрт (МОС по Устюрту)</u> и его <u>Дорожную карту</u> .	ГО, НПО, научные учреждения	Отчеты о реализации представлены координатору МОС	Высокий	Задача 4 ГРПБ, Цель 3 СПМВ

Мероприятия, которые должны быть реализованы к 2032 году		Ответственные организации	Индикатор	Приоритет ¹	Взаимосвязанные программы
12.2	Провести совещание для содействия разработке мер по предотвращению, компенсации или смягчению воздействия промышленной инфраструктуры, в частности, связанной с развитием ветряной и солнечной энергетики, на виды, включенные в списки КМВ, в том числе ЦАИМ и пернатые виды и по результатам совещания создать рабочую группу, по возможности включая представителей частного сектора.	ГО, НПО, научные учреждения, частный сектор, Секретариат КМВ	Проведено очное или онлайн-совещание, определены и согласованы меры не позднее 2026 года.	Высокий	ГРПБ Задачи 1, 3, 4, 14, 15, Цель 1, 3, 5 СПМВ
12.3	Осуществить меры, согласованные в пункте 12.2	ГО, НПО, научные учреждения, рабочая группа из 12.2	Меры, принимаемые до создания инфраструктуры.	Высокий	ГРПБ Задачи 1, 3, 4, 14, 15, Цель 1, 3, 5 СПМВ
12.4	Убедиться, что планы по сохранению биоразнообразия каждого инфраструктурного проекта соответствуют целям сохранения видов ЦАИМ.	ГО, НПО, научные учреждения, частный сектор	Планы действий по сохранению биоразнообразия включают меры по сохранению видов ЦАИМ	Средний	ГРПБ Задачи 1, 3, 4, 14, 15, Цель 1, 3, 5 СПМВ
12.5	В сотрудничестве с Координатором МОС по Устюрту оказать поддержку в организации Второй встречи сторон Устюртского меморандума в 2030 году.	Секретариат КМВ, ГО, НПО, научные учреждения ГРПБ Задачи 1, 3, 4, 14, 15, Цель 1, 3, 5 СПМВ	Поддержка организации встреч.	Средний	ГРПБ Задачи 1, 3, 4, 14, 15, Цель 1, 3, 5 СПМВ
12.6	Подготовить оценку осуществимости реинтродукции сайгака и кулана на территории северного Туркменистана и Узбекистана и в случае положительной оценки разработать план реинтродукции.	ГО, НПО, научные учреждения, СГК МСОП	Проведено технико-экономическое обоснование.	Средний	ГРПБ Задача 4, Цель 1 СПМВ
12.7	Подготовить оценку осуществимости и в случае положительной оценки разработать план реинтродукции	ГО, НПО, научные учреждения, специалисты	Подготовлена оценка и подготовлен черновик	Средний	ГРПБ Задача 4, Цель 1 СПМВ

Мероприятия, которые должны быть реализованы к 2032 году		Ответственные организации	Индикатор	Приоритет ¹	Взаимосвязанные программы
	переднеазиатского леопарда в Устюртском государственном природном заповеднике (Казахстан).	Комиссии по выживанию видов (SSC) МСОП	плана реинтродукции, если необходимо		
13. Северный и Восточный Устюрт (Казахстан, Узбекистан)- 2					
Виды: джейран, кулан (реинтродуцирован), сайгак, уриал					
План действий по сохранению кулана для всего ареала (2024–2033 гг.)					
Среднесрочная международная рабочая программа по сайгаку (2025–2030 гг.)					
13.1	Укреплять двустороннее сотрудничество между Казахстаном и Узбекистаном в рамках Среднесрочной международной рабочей программы по сайгаку на 2025–2030 гг. (действия 9.1-9.8), Плана действий по сохранению кулана в пределах всего ареала, Меморандума о сотрудничестве в области сохранения животного мира плато Устюрт и его Дорожной карты (см. 12.1-12.6 выше).	ГО, НПО, научные учреждения	Подготовлены и ратифицированы официальные национальные документы, национальные отчеты о выполнении Меморандума доступны в Интернете	Высокий	ГРПБ Задача 1, Цель 3 СПМВ
13.2	Продолжить реинтродукцию кулана в Узбекистане, применяя усовершенствованные методики, такие как использование адаптационных вольеров перед выпуском и улучшенный мониторинг после выпуска с помощью спутникового слежения.	ГО, НПО, научные учреждения	Отчет о реинтродукции, научные публикации	Средний	ГРПБ Задача 4, Цель 1 СПМВ
13.3	Разработать программу пополнения популяции джейранов с использованием животных из бухарского специализированного центра "Джейран".	ГО, НПО, научные учреждения	Утверждение программы и осуществление укрепления популяции	Средний	ГРПБ Задача 4, Цель 1 СПМВ
13.4	Провести анализ наличия водоемов и создать сеть водоемов для джейранов, сайгаков, куланов и других диких животных в основных местах обитания и на путях миграции.	ГО, НПО, научные учреждения	Сеть создана в основных местах обитания и на путях миграции, а ее использование дикими животными подтверждено фотоловушками	Высокий	ГРПБ Задача 4, Цель 1 СПМВ

Мероприятия, которые должны быть реализованы к 2032 году		Ответственные организации	Индикатор	Приоритет ¹	Взаимосвязанные программы
13.5	Провести оценку осуществимости реинтродукции уриала в районе западного чинка Аральского моря в Узбекистане и Казахстане.	ГО, НПО, научные учреждения	Оценка осуществимости проведена и результаты доступны	Средний	ГРПБ Задача 4, Цель 1 СПМВ
13.6	Оценить осуществимость организации трансграничных экотуров.	ГО, НПО, научные учреждения, частный сектор	Проведена оценка осуществимости	Средний	ГРПБ Задача 4, Цель 3 СПМВ
13.7	Вовлекать местное сообщество в сохранение сайгаков в целях снижения уровня браконьерства (см. Дорожную карту меморандума по Устюрту цели 5.1 и 5.2)	ГО, НПО, научные учреждения, частный сектор	Снижение уровня браконьерства на местном уровне	Высокий	ГРПБ Задача 4, Цель 3 СПМВ
13.8	Подготовить документацию для создания ООПТ на северном Устюрте на территории Казахстана (см. 9.4 МСРП по сайгаку и мероприятие 1.1.2 дорожной карты)	ГО, НПО, научные учреждения	Документы подготовлены	Высокий	ГРПБ Задача 3, Цель 2 СПМВ
14. Аралкум / Северо-Западная пустыня Кызылкум (Казахстан, Узбекистан) - 3					
Виды: кулан, джейран, сайгак					
<u>План действий по сохранению кулана для всего ареала (2024–2033 гг.)</u>					
<u>Среднесрочная международная рабочая программа по сайгаку (2025–2030 гг.).</u>					
14.1	Продолжить мониторинг популяции кулана в Барса-Кельмесском государственном природном заповеднике (ГПЗ) и его окрестностях в Казахстане.	ГО, НПО, научные учреждения	Отчеты об исследованиях, научные публикации	Высокий	ГРПБ Задача 4, Цель 1 СПМВ
14.2	Продолжить мониторинг популяций джейрана и сайгака в Аралкумском национальном парке, Барса-Кельмесском ГПЗ и Северо-Западном Кызылкуме, а также оценить влияние на них проводимых в настоящее время работ по облесению, разработке нефтяных и газовых месторождений.	ГО, НПО, научные учреждения	Отчеты об исследованиях, научные публикации	Высокий	ГРПБ Задача 4, Цель 1 СПМВ
14.3	Внедрить SMART-патрулирование в Национальном парке Аралкум и Барса-Кельмесском ГПЗ	ГО, НПО, научные учреждения	SMART используется в этих областях.	Средний	ГРПБ Задача 4, Цель 1 СПМВ

Мероприятия, которые должны быть реализованы к 2032 году		Ответственные организации	Индикатор	Приоритет ¹	Взаимосвязанные программы
14.4	Оценить целесообразность создания охраняемой территории в Казахстане рядом с Акпеткинским участком Судочье-Акпеткинского заказника в Узбекистане.	ГО, НПО, научные учреждения	Оценка целесообразности создания ООПТ подготовлена	Высокий	ГРПБ Задача 3, Цель 2 СПМВ
14.5	Оценить возможности создания новых охраняемых территорий на территории пустыни Аралкум со стороны Казахстана и поддержки природоохранных мероприятий в Барса-Кельмесском ГПЗ и национальном парке Аралкум, включая потенциал создания трансграничной охраняемой территории.	ГО, НПО, научные учреждения	Отчет о новой оценке включая новое зонирование/карты.	Средний	Задача 3 ГРПБ; Цель 2 СПМВ
14.6	Для того чтобы сделать возможными передвижения целевых видов животных через государственные границы, определить подходящие места для пересечения пограничных заграждений, содействовать открытию проходов и осуществлять мониторинг использования проходов дикими животными с помощью фотоловушек с казахстанской и узбекистанской сторон.	ГО, научные учреждения	Переходы через границу, активно используемые видами ЦАИМ, подтвержденные данными фотоловушек	Высокий	ГРПБ Задача 2, Цель 2 СПМВ
14.7	Рассмотреть возможность создания проходов в пограничных заграждениях с целью обеспечения возможности миграций кулана, сайгака и джейрана в пределах Аралкума.	ГО, научные учреждения	Оценка возможности проведена	Средний	ГРПБ Задача 2, Цель 2 СПМВ
14.8	Совместно с представителями нефтегазовой отрасли разработать стратегии по снижению воздействия данной отрасли в регионе в соответствии с международными стандартами IFC6, <u>Руководством по решению проблем, связанных с воздействием объектов линейной инфраструктуры на состояние популяций крупных мигрирующих млекопитающих Центральной Азии</u> а также других руководств.	ГО, НПО, научные учреждения	Рекомендации разработаны к 2027 году, а мероприятия реализованы к 2028 году	Высокий	ГРПБ Задача 14, Цель 5 СПМВ
14.9	Оценить целесообразность развития экологического туризма на основе местных сообществ включая экскурсии по наблюдению за видами ЦАИМ и оказать поддержку в	ГО, НПО	Оценка целесообразности к 2027 году, поддержка предоставлена	Средний	ГРПБ Задача 21, Цель 3 СПМВ

Мероприятия, которые должны быть реализованы к 2032 году		Ответственные организации	Индикатор	Приоритет ¹	Взаимосвязанные программы
	развитии соответствующего бизнеса в наиболее перспективных местах.				
14.10	Оценить необходимость и возможность реинтродукции кулана в Аралкуме.	ГО, НПО, научные учреждения	Оценка проведена к 2027 году.	Средний	ГРПБ Задача 4, Цель 1 СПМВ
14.11	Изучить возможности реинтродукции бухарского оленя и кулана на территории заказника Судочье- Акпетки в Узбекистане.	ГО, НПО, научные учреждения	Отчет подготовлен	Средний	ГРПБ Задача 4, Цель 1 СПМВ
15. Копетдаг (Иран, Туркменистан)- 4					
Виды: азиатский гепард, кулан, джейран, рысь, манул, переднеазиатский леопард, уриал					
Стратегия сохранения переднеазиатского леопарда в масштабах всего ареала (2023–2032 гг.)					
План действий по сохранению кулана для всего ареала (2024–2033 гг.)					
15.1	Организовать семинар между соответствующими государственными органами по инициативе Департамента окружающей среды Ирана и Министерства охраны окружающей среды Туркменистана с целью укрепления трансграничного сотрудничества между граничащими охраняемыми природными территориями по мониторингу и сохранению видов ЦАИМ.	ГО, НПО, научные учреждения	Семинар проведен и отчет подготовлен к концу 2026 года.	Высокий	Задача 1 ГРПБ; Цель 2 СПМВ
15.2	Определить коридоры для трансграничного перемещения диких животных, особенно переднеазиатского леопарда, азиатского гепарда, уриала, джейрана и кулана, в сотрудничестве со службами безопасности на границе.	ГО, НПО, научные учреждения	Научные исследования проводятся два раза в год, начиная с 2027 года, и публикуются отчеты	Высокий	ГРПБ Задача 3; СПМВ Цель 2
15.3	Провести встречу с представителями природоохранных, пограничных и охранных органов для обсуждения возможности создания проходов для диких животных на наиболее интенсивно используемых животными участках пограничного заграждения (как определено в пункте 15.2), чтобы обеспечить экологическую взаимосвязь для затронутых видов ЦАИМ.	ГО, НПО, научные учреждения	Отчет о мониторинге опубликован и семинар проведен к концу 2027 года.	Высокий	Задача 2 ГРПБ, Цель 2 СПМВ

Мероприятия, которые должны быть реализованы к 2032 году		Ответственные организации	Индикатор	Приоритет ¹	Взаимосвязанные программы
15.4	Усилить патрулирование и меры по борьбе с браконьерством, с помощью SMART и других инновационных технологий, таких как спутниковые и LORA-фотоловушки или другие инструменты и системы, используемые на национальном уровне.	ГО, НПО	Публикация ежеквартальных отчетов, по крайней мере, для одного участка	Высокий	Задача 4 ГРПБ, Цель 1 СПМВ
15.5	Обеспечить соблюдение научно обоснованных запретов и ограничений на выпас скота на пограничных охраняемых природных территориях.	ГО, НПО, научные учреждения	Отчеты и официальные документы о запрете выпаса скота на определенных территориях; отсутствие скота в этих ООПТ.	Высокий	Задача 4 ГРПБ, Цель 1 СПМВ
15.6	Организовать серию практических семинаров для пастухов по применению <u>Руководства МСОП по конфликтам и сосуществованию человека и диких животных</u> и содействовать внедрению инструментов и практик по снижению конфликтов.	ГО, НПО, КСП МСОП, научные учреждения	Первые 2 семинара в Иране и Туркменистане проведены к 2027 году.	Высокий	Задача 20 ГРПБ, Цель 3 СПМВ
15.7	Составить карту существующих мест водопоя для видов ЦАИМ и оценить необходимость строительства дополнительных искусственных мест водопоя для скота, чтобы разделить диких и домашних животных.	ГО, НПО, научные учреждения	К концу 2026 года нанесены на карту и отслежены с помощью фотоловушек точки водопоя на определенных участках ПТР.	Высокий	Задача 4 ГРПБ, Цель 1 СПМВ
15.8	Проводить образовательные и просветительские кампании для повышения осведомленности местного населения о ценности видов ЦАИМ, важности коридоров миграции диких животных и роли местных сообществ в их сохранении.	ГО, НПО, научные учреждения	Проведены как минимум 2 просветительских и информационно-разъяснительных кампаний, посвященных видам, включенным в ЦАИМ, коридорам для диких животных и участию общин.	Средний	Задача 4 ГРПБ, Цель 1 СПМВ

Мероприятия, которые должны быть реализованы к 2032 году		Ответственные организации	Индикатор	Приоритет ¹	Взаимосвязанные программы
15.9	На территории Ирана усилить участие частного сектора и местных сообществ в совместном управлении коридорами для видов ЦАИМ, особенно за пределами границ официально охраняемых природных территорий, путем создания механизмов стимулирования, программ по наращиванию потенциала и укрепления соответствующей правовой и финансовой базы.	ГО, НПО, научные учреждения	Пять важных районов для сохранения видов ЦАИМ на территории Ирана определены и установлены в пределах их коридоров за пределами официальных охраняемых территории с использованием подхода к сохранению на основе участия правительства, НПО, частного сектора и местных сообществ.	Высокий	Задача 4 ГРПБ, Цель 1 СПМВ
15.10	Рассмотреть возможность создания трансграничной охраняемой территории или парка дружбы между Ираном и Туркменистаном для сохранения переднеазиатского леопарда и его кормовой базы.	ГО	Рассмотрена возможность создания трансграничной охраняемой природной территории или парка дружбы между Ираном и Туркменистаном для сохранения персидского леопарда и его кормовой базы.	Высокий	Задача 4 ГРПБ, Цель 1 СПМВ
15.11	Разработать совместные планы действий между Ираном и странами ЦАИМ по сохранению манула и евразийской рыси.	ГО, НПО, научные учреждения	Разработаны планы действий между Ираном и странами ЦАИМ по сохранению манула и евразийской рыси.	Средний	Задача 4 ГРПБ, Цель 1 СПМВ
15.12	Инициировать международную кампанию в поддержку мероприятий по сохранению гепардов в Иране.	Департамент Окружающей Среды Ирана, НПО, научные учреждения (при	Предоставлена техническая и финансовая поддержка от международного сообщества для	Высокий	Задача 4 ГРПБ, Цель 1 СПМВ

Мероприятия, которые должны быть реализованы к 2032 году		Ответственные организации	Индикатор	Приоритет ¹	Взаимосвязанные программы
		необходимости – Секретариат КМВ)	сохранения гепардов в Иране.		
16. Койтендаг/Кугитанг (Туркменистан, Узбекистан)- 5					
Виды: джейран, рысь, уриал					
16.1	Осуществить координацию мониторинга видов ЦАИМ и обмен данными между Сурханским ГПЗ и Койтендагским ГПЗ.	ГО, научные учреждения, охотничьи угодья	Скоординированные исследования и протоколы обмена данными внедрены к концу 2027 года.	Высокий	Задача 4 ГРПБ, Цель 1 СПМВ
16.2	Продолжить использование SMART в Сурханском ГПЗ и Койтендагском ГПЗ и усилить патрулирование с его использованием.	ГО, НПО, научные учреждения	SMART-отчеты публикуются ежеквартально.	Высокий	Задача 4 ГРПБ, Цель 1 СПМВ
16.3	Подать заявку в Комитет Всемирного наследия ЮНЕСКО на проведение предварительной оценки целесообразности номинации "Карсты, пещеры и каньоны Кугитанга" в Список Всемирного наследия ЮНЕСКО.	ГО, НПО, научные учреждения	Заявка подана до 15 сентября 2026 года.	Высокий	Задача 1, ГРПБ, Цель 2 СПМВ
16.4	При положительном ответе от ЮНЕСКО, подать полное номинационное досье в Комитет Всемирного наследия ЮНЕСКО.	ГО, НПО, научные учреждения	Досье представлено не позднее февраля 2028 года.	Высокий	Задача 1, ГРПБ, Цель 2 СПМВ
16.5	Обеспечить соблюдение и мониторинг полного запрета на присутствие домашнего скота (коров, лошадей, ослов и овец) на территории Койтендагского ГПЗ с помощью приложения SMART, Google Maps и фотоловушек.	GOs	Полный запрет введен к концу 2026 года; SMART-отчеты и фотографии с фотоловушек	Высокий	Задача 4, ГРПБ, Цель 1 СПМВ
16.6	Установить и обеспечить строгий контроль за выпасом скота в заказниках Ходжейпиль и Ходжагараул (Туркменистан).	ГО, местные сообщества	Принят закон, регулирующий выпас скота в заказниках, к концу 2027 года	Высокий	Задача 4, ГРПБ, Цель 1 СПМВ

Мероприятия, которые должны быть реализованы к 2032 году		Ответственные организации	Индикатор	Приоритет ¹	Взаимосвязанные программы
16.7	Улучшить состояние пастбищных угодий, прилегающих к заказникам Ходжейпиль и Ходжагараул, путем содействия более устойчивому и ротационному использованию пастбищ местными пастухами и бурения не менее двух скважин для обеспечения дополнительных источников воды для скота на территориях, прилегающих к охраняемым территориям (Туркменистан).	ГО, местные сообщества	Пробурено не менее 2 скважин и внедрено ротационное использование пастбищ к концу 2027 года.	Высокий	Задача 4, ГРПБ, Цель 1 СПМВ
16.8	Разработать рекомендации по альтернативным источникам средств к существованию на основе социально-экономической оценки местных сообществ, проживающих в непосредственной близости к охраняемым территориям.	НПО, местные сообщества	Отчет с рекомендациями к концу 2027 года.	Высокий	ГРПБ Задача 22, Цель 3 СПМВ
16.9	Для сохранения общей целостности и связности Койтендагского ГПЗ определить научно-обоснованные места и открыть проходы для диких животных для обеспечения генетического разнообразия диких животных, включая генетический обмен между популяциями уриала и других копытных.	ГО, научные учреждения	Проходы, созданные к концу 2026 года	Высокий	Задача 4 ГРПБ, Цель 1 СПМВ
16.10	Разработать и выполнить рекомендации по пересмотру зонирования Сурханского ГПЗ для выведения за пределы его территории действующего детского лагеря, с целью включения ГПЗ в список Всемирного Наследия ЮНЕСКО.	ГО, научные учреждения	Сделано новое зонирование	Высокий	Задача 3, ГРПБ, Цель 2 СПМВ
17. Западный Тянь-Шань (Казахстан, Кыргызстан, Узбекистан) - 6					
Виды: архар, рысь, снежный барс					
<u>План действий по сохранению архара (2024–2032 гг.)</u>					
17.1	Осуществить обмен информацией о целевых видах, планирование и проведение скоординированных исследований (см. мероприятие 10.3).	ГО, НПО, научные учреждения, охотничьи угодья	Проведен семинар, согласованы методические руководства; отчеты об исследованиях, включая скоординированные	Высокий	GSLEP, ГРПБ Задача 4, Цель 1 СПМВ

Мероприятия, которые должны быть реализованы к 2032 году		Ответственные организации	Индикатор	Приоритет ¹	Взаимосвязанные программы
			трансграничные исследования.		
17.2	Проводить мониторинг влияния изменения климата на целевые виды, особенно в местах сокращения площади ледников и изменения гидрологического режима региона.	НПО, ГО, научные учреждения	Отчеты о влиянии изменения климата	Высокий	Задача 8, ГРПБ, Цель 3 СПМВ
17.3	Оценить эффективность управления охраняемыми природными территориями (РАМЕ (<i>англ.</i>)), включенными в объект Всемирного природного наследия Западный Тянь-Шань.	ГО, НПО, научные учреждения	Отчет РАМЕ (<i>англ.</i>), например, отчет об оценке "Зеленого списка" МСОП	Высокий	Задача 4, ГРПБ, Цель 1 СПМВ
17.4	Интегрировать рекомендации трансграничной системы управления объектом Всемирного природного наследия "Западный Тянь-Шань" в планы управления охраняемых природных территорий.	ГО, МСОП, GIZ, научные учреждения	Обновлены и скоординированы планы управления	Средний	Задача 1 РПБ; Цель 2 СПМВ, ЮНЕСКО
17.5	Применить Мероприятия 3.6, 5.1 и 5.2 в данном ПТР, в соответствии с требованиями по сохранению всех целевых видов и другого биоразнообразия при планировании, строительстве и эксплуатации энергетической, промышленной, линейной и туристической инфраструктуры.	ГО, НПО, Секретариат КМВ, научные учреждения	ОВОС включает требования КМВ по сохранению видов ЦАИМ.	Высокий	ГРПБ Задача 14, Цель 5 СПМВ, Соглашение между Правительством Республики Казахстан, Правительством Кыргызской Республики и Правительством Республики Узбекистан о сотрудничестве в области охраны окружающей среды и рационального использования

Мероприятия, которые должны быть реализованы к 2032 году		Ответственные организации	Индикатор	Приоритет ¹	Взаимосвязанные программы
					природных ресурсов от 17 марта 1998 года (далее - Соглашение).
17.6	Рассмотреть возможность расширения Каратауского заповедника за счет присоединения северо-восточного склона хребта Каратау, прилегающего к заповеднику.	ГО, научные учреждения	Рекомендации по новому зонированию/карты, в случае позитивной оценки расширенный Каратауский ГПЗ	Средний	Задача 3, ГРПБ, Цель 2 СПМБ GSLEP
17.7	Подготовить и принять обоснование для создания Пскемского заповедника в верховьях рек Ойгаинг и Шабырсай (Узбекистан)	ГО, НПО, научные учреждения	Постановление о создании Пскемского заповедника	Высокий	Задача 3, ГРПБ, Цель 2 СПМБ
17.8	Завершить создание буферной зоны вокруг Чаткальского государственного биосферного заповедника (Узбекистан)	ГО, НПО, научные учреждения	Буферная зона выделена и согласована	Высокий	Задача 3, ГРПБ, Цель 2 СПМБ
17.9	Рассмотреть возможность расширения Беш-Аральского заповедника за счет включения бассейна реки Пскем и восточной части реки Чаткал с приречными поймами (Кыргызстан)	ГО, НПО, научные учреждения	Постановление о расширении Беш-Аральского заповедника	Высокий	Задача 3, ГРПБ, Цель 2 СПМБ
17.10	Расширить территорию национального природного парка «Пап» за счет включения кластера «Ангренское плато» (Узбекистан).	ГО, НПО, научные учреждения	Постановление о расширении НПП «Пап»	Высокий	Задача 3, ГРПБ, Цель 2 СПМБ
18. Северный и Внутренний Тянь-Шань (Китай, Казахстан, Кыргызстан) – 7					
Виды: архар, рысь, манул, снежный барс					
<u>План действий по сохранению архара (2024–2032)</u>					
18.1	Осуществить проведение трансграничной оценки и системного мониторинга целевых видов и их местообитаний (мероприятия 10.1, 10.2, 10.3).	ГО, НПО, научные учреждения	Оценка и мониторинг проведены к 2028 году, подготовлен отчет.	Высокий	ГРПБ Задача 4; СПМБ Цель 1, GSLEP

Мероприятия, которые должны быть реализованы к 2032 году		Ответственные организации	Индикатор	Приоритет ¹	Взаимосвязанные программы
18.2	Проводить мониторинг влияния изменения климата на целевые виды, особенно в местах сокращения площади ледников и изменения гидрологического режима.	НПО, ГО, научные учреждения	Отчеты о влиянии изменения климата	Высокий	ГРПБ Задача 8, Цель 3 СПМБ
18.3	Подготовить план создания сети охраняемых территорий и ИЭМТС для сохранения целевых видов и их местообитаний в трансграничном ландшафте на территориях Казахстана, Китая и Кыргызстана (горы Кунгей Алатау, Терскей Алатау и Узынкара).	ГО, НПО, научные учреждения, Секретариат КМБ	Опубликован и согласован между тремя странами план создания сети.	Высокий	Задача 3 ГРПБ; Цель 2 СПМБ, GSLEP
18.4	Составить карту существующих и планируемых пограничных заграждений если это уместно в соответствии с национальным контекстом и других объектов линейной инфраструктуры, провести анализ их воздействия и разработать меры по смягчению последствий.	ГО, НПО, научные учреждения, GSLEP, Секретариат КМБ	Проведение семинара к 2027 г., подготовлен отчет включая карты и меры по снижению воздействия на окружающую среду на конкретных участках.	Высокий	ГРПБ Задачи 1 и 2, Цель 2 СПМБ, GSLEP
18.5	Выполнить меры по улучшению связности, как определено в мероприятиях 18.3 и 18.4.	ГО, МФО	Выполнены меры.	Высокий	ГРПБ Задачи 1, 2, СПМБ Цель 2, GSLEP
18.6	Провести обучение сотрудников пограничных служб и таможи (в соответствии с мероприятиями 4.3, 7.7 и 10.6)	ГО, НПО, научные учреждения	К 2027 году проведено по одному тренингу в каждой стране и один региональный.	Высокий	ГРПБ Задача 20, Цель 3 СПМБ, GSLEP
18.7	Улучшить политику и нормативное регулирование, чтобы избежать негативного воздействия туризма на целевые виды, их места обитания и потенциал экотуризма в регионе, обеспечивая при этом получение выгод местными сообществами и стимулирование сохранения биоразнообразия	ГО, НПО	Наличие и соблюдение политики и нормативных актов, направленных на предотвращение негативного воздействия на целевые виды и их среду обитания	Высокий	ГРПБ Задача 1, Цель 2 СПМБ, GSLEP

Мероприятия, которые должны быть реализованы к 2032 году		Ответственные организации	Индикатор	Приоритет ¹	Взаимосвязанные программы
18.8	Оказать содействие в разработке решений с участием местных сообществ и подходов, основанных на принципах охраны природы, а именно: а) обеспечить первоначальные инвестиции и помощь в разработке и маркетинге экотуризма, связанного с дикими животными; б) обеспечить связь между выгодами для местных сообществ и природоохранными мероприятиями; в) передать места обитания архара и других видов в управление общественным организациям, в том числе для устойчивого использования архара, когда его численность достигнет установленных пороговых значений; и д) поддерживать другие устойчивые и благоприятные для дикой природы альтернативы животноводству.	ГО, НПО	К 2028 году разработано как минимум одно решение, основанное на принципах охраны природы с участием местных сообществ.	Высокий	ГРПБ Задача 22, Цель 3 СПМБ, GSLEP
18.9	За пределами охраняемых территорий взаимодействовать с местным населением и проводить их обучение для обеспечения устойчивого выпаса скота.	НПО, ГО, ЮНЕП, научные учреждения	Не менее одного тренинга для местных сообществ в каждой стране.	Средний	ГРПБ Задача 20, Цель 4 СПМБ, GSLEP
18.10	Регулировать выпас скота, включая необходимые сезонные и временные ограничения на выпас в ИЭМТС (включая экокоридоры) и/или на охраняемых территориях (где применимо) для улучшения условий обитания целевых видов с использованием соответствующих руководств (например, руководство по управлению пастбищами с учетом потребностей диких животных, используемое в Кыргызстане).	ГО, НПО, научные учреждения	Улучшение управления пастбищами как минимум в одной ООПТ и/или ИЭМТС в каждой стране.	Высокий	ГРПБ Задачи 3, 4, Цель 1, 2 СПМБ, GSLEP
19. Памир-Гиндукуш- Каракорум (Афганистан, Китай, Кыргызстан, Пакистан, Таджикистан) - 8 Виды: архар, рысь, манул, снежный барс, уриал					
<u>План действий по сохранению архара (2024–2032 г.)</u>					
19.1	Осуществить координацию мониторинга и исследований состояния популяций и угроз для целевых видов, обмен результатами анализа данных/информации по целевым	ГО, НПО, GSLEP, научные учреждения,	Отчеты об исследованиях, научные публикации. Проведение	Высокий	ГРПБ Задачи 4, 20, 21, Цель

Мероприятия, которые должны быть реализованы к 2032 году		Ответственные организации	Индикатор	Приоритет ¹	Взаимосвязанные программы
	видам, в частности, полученных посредством фотоловушек и неинвазивного ДНК анализа для целевых видов	Группы специалистов МСОП (IUCN SSC SGs)	скоординированного мониторинга к 2028 году.		1,4 СПМБ, GSLEP
19.2	Составить карту инженерно-технических сооружений включая остатки старых ограждений, где уместно в соответствии с национальным законодательством, а также карту существующих и планируемых заборов и дорог, оценить их воздействие и определить меры по смягчению последствий с привлечением всех соответствующих национальных и международных заинтересованных сторон, контактных лиц по видам ЦАИМ и национальных экспертов при содействии Секретариата КМБ и других организаций, принимая во внимание соответствующие руководства.	Секретариат КМБ, ГО, НПО, научные учреждения, GSLEP	Встреча состоялась (очно или онлайн), результаты встречи опубликованы к 2028 году, карты включены в обновленный Атлас ЦАИМ; меры по снижению воздействия готовы к реализации	Высокий	ГРПБ Задачи 1, 14, Цель 2,5 СПМБ, GSLEP
19.3	Реализовать меры, согласованные на вышеуказанном совещании (19.2), по улучшению взаимосвязи экосистем, поддержки трансграничных миграций и расширению ареала целевых видов ЦАИМ.	ГО, НПО, научные учреждения	Отчет о реализованных мерах по снижению негативных воздействий, к 2032 году.	Высокий	ГРПБ Задачи 1, 14, СПМБ Цели 2, 5, GSLEP
19.4	Поддерживать внедрение подходов к управлению популяциями диких животных с вовлечением местных сообществ, где это возможно, включая устойчивое использование диких животных (особенно в Кыргызстане и Пакистане, потенциально в Афганистане и Таджикистане).	НПО, ГО, научные учреждения	Количество инициатив, действующих в данной ПТР.	Средний	ГРПБ Задача 22, Цель 3 СПМБ, GSLEP
19.5	Подготовить оценку осуществимости реинтродукции местного подвида уриала в таджикской части Вахана, используя животных из Афганистана, включая оценку осуществимости реинтродукции уриала в пределах исторического ареала внутри Пакистана.	НПО, ГО, научные учреждения, СГК МСОП	Научные обоснования к 2032 году	Средний	ГРПБ Задача 4, Цель 1 СПМБ
[20. Алтай (Китай, Монголия, Казахстан, Российская Федерация) - 9]					
Виды: архар, снежный барс, манул, рысь					
План действий по сохранению архара (2024–2032)					

Мероприятия, которые должны быть реализованы к 2032 году		Ответственные организации	Индикатор	Приоритет ¹	Взаимосвязанные программы
20.1	Скомпилировать данные различных учреждений по видам ЦАИМ в рамках данной ПТР, чтобы обновить оценки численности популяций и ареала.	ГО, НПО, GSLEP, научные учреждения	Сбор данных начнется к 2026 году. Результаты публикуются ежегодно.	Средний	ГРПБ Задача 20, Цель 4 СПМБ, GSLEP
20.2	Провести трансграничный и скоординированный мониторинг целевых видов.	ГО, НПО, научные учреждения, ООПТ, GSLEP, МСОП (IUCN SSC)	Проведён скоординированный мониторинг к 2026 году	Высокий	ГРПБ Задача 4; СПМБ Цель 1, GSLEP
20.3	Обновить карту линейной инфраструктуры данного ПТР в Атласе ЦАИМ, включая пограничные ограждения, между странами ареала, оценить их воздействие на целевые виды и смягчить их последствия.	ГО, НПО, ООПТ, научные учреждения	Отчет об оценке к 2028 году и отдельный отчет о снижении негативного воздействия к 2032 году	Высокий	ГРПБ Задачи 1, 14, Цель 2 СПМБ
21. Даурская степь (Китай, Монголия, Российская Федерация) -10					
Виды: дзерен, манул, лошадь Пржевальского (продолжается реинтродукция), джейран (зарегистрирован в Российской Федерации)					
21.1	Скомпилировать данные различных учреждений по видам ЦАИМ в рамках данной ПТР, чтобы обновить оценки численности популяций и ареала и подготовить рекомендации о скоординированном мониторинге.	ГО, НПО, научные учреждения	Подготовка отчета и рекомендаций к 2026 году	Высокий	ГРПБ Задачи 4, 17, СПМБ Цель 5
21.2	Провести трансграничный и скоординированный мониторинг популяций целевых видов.	ГО, НПО, научные учреждения, ООПТ, МСОП (IUCN SSC), Рабочая группа по манулу	Скоординированный мониторинг проведен к 2026 году	Высокий	ГРПБ Задача 4; СПМБ Цель 1, PISA
21.3	Провести совместные исследования для улучшения понимания и согласования путей сохранения и облегчения трансграничных миграций дзерена между Китаем, Монголией и Россией.	ГО, НПО, научные учреждения	Проведены исследования и подготовлен отчет об оценке к концу 2028 года, перепроектированы проходы, по крайней мере, в одной	Высокий	Задача 4 ГРПБ; Цель 1 СПМБ

Мероприятия, которые должны быть реализованы к 2032 году		Ответственные организации	Индикатор	Приоритет ¹	Взаимосвязанные программы
			выявленной "горячей точке"		
21.4	Улучшить связность местообитаний вдоль существующих железных дорог путем перепроектирования и изменения ограждений из колючей проволоки: а) заменить ограждения из колючей проволоки вдоль Транс-Монгольской железной дороги на гладкую проволоку и изменить высоту ограждений, чтобы дзерены и джейраны могли их пересекать; б) демонтировать ограждения в местах, где нет населенных пунктов, в соответствии с национальными стандартами Монголии касательно ограждений 2024-го года.	ГО, НПО, научные учреждения	Перепроектирование ограждений вдоль выявленных "горячих точек" на основе данных GPS-слежения к 2028 году	Высокий	ГРПБ Задачи 1, 2 14, СПМВ Цель 2 и 5
21.5	Секретариату КМВ обратиться к правительству Монголии с письмом касательно планируемой железной дороги, включая планируемое ограждение железной дороги, указав на атласы GIUM и ЦАИМ и в дальнейшем организовать онлайн-совещание между представителями соответствующих секторов в Монголии.	Секретариат КМВ, ГО, НПО, научные учреждения	Письмо отправлено, протокол онлайн-встречи доступен к 2026 году	Высокий	ГРПБ Задачи 1, 2, Цель 2 СПМВ
21.6	Составить карты распределения горнодобывающей деятельности и провести семинары с соответствующими заинтересованными сторонами для изучения ее воздействия на виды ЦАИМ и дальнейших мер по смягчению последствий.	ГО, НПО, научные учреждения	Отчет об оценке воздействия подготовлен к 2028 году	Высокий	ГРПБ Задачи 1, 2, Цель 2 СПМВ
21.7	Провести семинар по обучению сотрудников пограничных служб методам мониторинга трансграничных передвижений диких животных и борьбе с преступлениями против диких животных.	ГО, НПО	Проведение семинара к концу 2027 года	Низкий	ГРПБ Задача 20, Цель 4 СПМВ
21.8	Организовать семинар с заинтересованными сторонами на национальном и местных уровнях, чтобы изучить масштабы, распространенность и понять процесс	ГО, НПО, научные учреждения, местные сообщества	Семинар, организованный к концу 2027 года	Высокий	ГРПБ Задачи 1, 2, Цель 2 СПМВ

Мероприятия, которые должны быть реализованы к 2032 году		Ответственные организации	Индикатор	Приоритет ¹	Взаимосвязанные программы
	принятия решений о заготовке сена и его влияния на целевые виды животных.				
22. Гоби (Китай, Монголия) - 11					
Виды: архар, кулан, лошадь Пржевальского, гобийский медведь, джейран, рысь, манул, снежный барс, дикий верблюд					
<u>План действий по сохранению архара (2024–2032)</u>					
<u>План действий по сохранению кулана для всего ареала (2024–2033 гг.)</u>					
22.1	Секретариат КМВ организует совещание между Монголией и Китаем с участием соответствующих национальных и провинциальных органов для обсуждения возможных областей и путей сотрудничества в целях улучшения охраны видов ЦАИМ.	ГО, НПО, Секретариат КМВ, научные учреждения	Очное совещание проведено до 2027	Высокий	ГРПБ Задачи 3,4, 20; СПМВ Цель 1, 2, 4
22.2	Обеспечить продолжение сотрудничества между Китаем и Монголией путем повышения осведомленности о трансграничных проблемах и, где необходимо, организовать каналы взаимодействия между сотрудниками агентств, биологами и специалистами по охране природы, работающими над сохранением видов ЦАИМ в Китае и Монголии.	ГО, НПО, научные учреждения	Одна онлайн-встреча к концу 2026 года, затем ежегодные очные/онлайн-встречи, обмен информацией и данными о диких животных	Высокий	ГРПБ Задачи 3,20; СПМВ Цель 2,4
22.3	Основываясь на результатах мероприятия 22.2, согласовать протоколы мониторинга перемещений и распространения диких животных, а также координировать полевые исследования вдоль границы между Китаем и Монголией.	ГО, НПО, научные учреждения	Проведена как минимум одна экспедиция после 2028 года, подготовлен отчет с результатами	Высокий	ГРПБ Задачи 3, 4, 20, СПМВ Цель 1, 2, 4, GSLEP
22.4	Выявить, описать и нанести на карту потенциальные трансграничные коридоры передвижения диких животных на основе существующих данных о перемещении животных Монгольской и Китайской сторон, сосредоточив внимание на ООПТ "Великая Гоби А" и "Великая Гоби Б" в Монголии и национальном парке "Каламаили" в Китае.	ГО, НПО, научные учреждения	Выявлены, описаны и нанесены на карту коридоры передвижения диких животных к концу 2028 года	Высокий	ГРПБ Задачи 1,2,3, СПМВ Цель 2, GSLEP

Мероприятия, которые должны быть реализованы к 2032 году		Ответственные организации	Индикатор	Приоритет ¹	Взаимосвязанные программы
22.5	Выявить, описать и нанести на карту следы человеческой деятельности (например, добычи полезных ископаемых) а также места водопоя по обе стороны границы между Китаем и Монголией на основе самых актуальных спутниковых снимков.	НПО, научные учреждения	Карты, созданные к концу 2026 года	Высокий	ГРПБ Задача 2, СПМВ Цель 2, GSLEP
22.6	Продолжить мониторинг воздействия горнодобывающей промышленности и связанных с ней объектов инфраструктуры на виды ЦАИМ и информировать руководство компаний о мерах по снижению воздействия.	ГО, НПО, научные учреждения, частный бизнес	Регулярно предоставляются отчеты о мониторинге долгосрочного воздействия горнодобывающей промышленности на виды ЦАИМ	Высокий	Задача 14 ГРПБ, Цель 2 СПМВ
22.7	Поддерживать проекты для местного населения, обеспечивая связь между выгодами для местных сообществ и природоохранными мероприятиями, с целью: <ul style="list-style-type: none"> • увеличить доход на единицу домашнего скота за счёт улучшения животноводства; • предоставить первоначальные инвестиции и помощь в разработке и маркетинга продуктов животноводства и экотуризма 	ГО, НПО, местные сообщества	Внедрены проекты	Высокий	ГРПБ Задача 8, СПМВ Цель 3
22.8	Изучить возможности расширения сети природоохранных территорий в районе "Великая Гоби А" в Монголии и ООПТ "Мацзюй-Шань", а также ООПТ "Экстремальная засушливая пустыня Аньси" в Китае, а также вдоль экосистемы реки Булган.	ГО, НПО, научные учреждения	Онлайн-встреча состоялась к концу 2026 года	Высокий	Задача 3 ГРПБ; Цель 5 СПМВ, Цель 1 СПМВ, GSLEP
22.9	Обеспечить внедрение национальных стандартов по переходам для диких животных через ограждения вдоль следующих железных дорог: Транс-Монгольской, Таван-Толгоя, Зуун-Баяна и Ханги, а также вдоль дорог с	ГО, частный бизнес	Построены безопасные для диких животных переходы к концу 2030 года	Высокий	ГРПБ Задачи 1, 3, 14 Цель 1,2, 5, GSLEP

Мероприятия, которые должны быть реализованы к 2032 году		Ответственные организации	Индикатор	Приоритет ¹	Взаимосвязанные программы
	интенсивным движением горнодобывающей промышленности.				
22.10	Осуществить оценку и совершенствование планов управления пастбищами для регулирования выпаса скота в буферных зонах ООПТ "Большая Гоби А и Б" и ООПТ "Малая Гоби А и Б" в тесном сотрудничестве с местным населением, администрациями сумов и аймаков.	ГО, НПО, местные сообщества	Пересмотрены планы управления пастбищами к концу 2027 года	Высокий	ГРПБ Задача 10, СПМВ Цель 2
22.11	Сократить поголовье скота в ООПТ "Великая Гоби Б", ООПТ "Малая Гоби А" и ООПТ "Малая Гоби Б" и ограничить выпас скота зонами ограниченного пользования в тесном сотрудничестве с местным населением, администрациями сумов и аймаков.	ГО, НПО, местные сообщества	Пересмотрены контракты ООПТ "Великая Гоби Б" с пастухами к концу 2028 года	Высокий	ГРПБ Задачи 1, 4, СПМВ Цель 1, GSLEP
22.12	Разработать планы управления водными ресурсами для обеспечения достаточного притока воды в ООПТ "Большая Гоби Б" в сотрудничестве с советами водосборных бассейнов.	ГО, НПО	Разработаны планы управления водными ресурсами к концу 2028 года	Высокий	ГРПБ Задача 4, СПМВ Цель 1
22.13	Поддерживать и восстановить, где необходимо, функциональную связь между всеми ООПТ Великой и Малой Гоби на основе социально-экологических исследований, а также путем картирования и определения коридоров перемещения диких животных.	ГО, НПО, научные учреждения	Проведены социально-экологические исследования и картирование к концу 2028 года	Высокий	Задача 3 ГРПБ, Цель 2 СПМВ
22.14	Пересмотреть границы ООПТ "Малая Гоби Б", исключив из них инфраструктуру, связанную с добычей полезных ископаемых.	ГО	Официально утвержденное постановление о границах ООПТ "Малая Гоби-Б" к концу 2026 года	Высокий	Задача 3 ГРПБ, Цель 2 СПМВ
22.15	Создать соответствующую национальную правовую базу для предотвращения гибридизации лошадей Пржевальского с домашними лошадьми и дикими верблюдов с домашними верблюдами, а также для исключения гибридов из дикой природы.	ГО, НПО, научные организации	Пересмотрена национальная нормативно-правовая база к концу 2029 года	Высокий	Задача 4, ГРПБ, Цель 2 СПМВ

Мероприятия, которые должны быть реализованы к 2032 году		Ответственные организации	Индикатор	Приоритет ¹	Взаимосвязанные программы
22.16	Сократить количество домашних лошадей в зоне ограниченного землепользования в ООПТ "Большой Гоби Б" и ограничить их присутствие в период размножения лошадей Пржевальского с осени до ранней весны.	ГО, НПО, местные сообщества	Пересмотрены планы управления пастбищами к концу 2027 года	Высокий	Задача 3 ГРПБ, Цель 1 СПМБ
23. Западные Гималаи (Китай, Индия, Непал) -12					
Виды: архар, дикий як, кианг, манул, рысь, снежный барс					
<u>План действий по сохранению архара (2024–2032)</u>					
23.1	Оценить ареалы распространения целевых видов (по крайней мере для архара, кианга, снежного барса, дикого яка), их местообитаний, численность и динамику популяций. Для других видов определить районы распространения.	ГО, НПО, научные учреждения	Подготовлены карты ареала, первые исследования, отчеты, научные публикации	Высокий	Задача 4 ГРПБ, Цель 1 СПМБ
23.2	Провести совещания для обмена лучшими практиками и опытом для сохранения целевых видов в данном ПТР для расширения трансграничного сотрудничества.	ГО, НПО, научные учреждения, Секретариат КМВ	Проведена одна встреча, определены скоординированные действия, составлен отчет о реализации в рамках ЦАИМ.	Средний	ГРПБ Задачи 4, 20; СПМБ Цель 5, GSLEP
23.3	Проводить мониторинг влияния изменения климата на доступность воды и пастбищ для диких животных, изменения землепользования; при необходимости определить и реализовать меры по адаптации.	ГО, НПО и научные учреждения	Сотрудничество между соответствующими организациями; определены адаптационные меры	Средний	Задача 8 ГРПБ, Цель 3, СПМБ GSLEP
24. Восточные Гималаи (Бутан, Китай, Индия, Непал) -13					
Виды: архар, кианг, снежный барс, манул					
<u>План действий по сохранению архара (2024–2032)</u>					
24.1	Оценить ареалы распространения целевых видов (по крайней мере для архара, кианга, снежного барса), их местообитаний, численность и динамику популяций. Для манула определить районы распространения.	ГО, НПО, научные учреждения	Подготовлены карты ареала, первые исследования, отчеты, научные публикации	Высокий	ГРПБ Задача 4, Цель 1 СПМБ GSLEP

Мероприятия, которые должны быть реализованы к 2032 году		Ответственные организации	Индикатор	Приоритет ¹	Взаимосвязанные программы
24.2	Провести совещания для обмена лучшими практиками и опытом для сохранения целевых видов в данном ПТР для расширения трансграничного сотрудничества.	ГО, НПО, научные учреждения, Секретариат КМВ	Проведена одна встреча, определены скоординированные действия, составлен отчет о реализации в рамках ЦАИМ.	Средний	ГРПБ Задачи 4, 20; СПМВ Цель 1,5, GSLEP
24.3	Проводить мониторинг влияния изменения климата на доступность воды и пастбищ для диких животных, изменения землепользования; при необходимости определить и реализовать меры по адаптации.	ГО, НПО и научные учреждения	Сотрудничество между соответствующими организациями; определены адаптационные меры	Средний	ГРПБ Задача 8, Цель 3, СПМВ GSLEP

ПРИЛОЖЕНИЕ к РП ЦАИМ

Приоритетные для сохранения трансграничные районы (ПТР), перечисленные в Рабочей программе ЦАИМ 2026–2032 гг., были определены на 3-м совещании стран ареала ЦАИМ на основе исследования «Трансграничные природоохранные приоритетные регионы для Центральноазиатской инициативы по млекопитающим». В ходе консультаций с экспертами и государствами ареала несколько районов, указанных в исследовании, были переименованы и/или их границы были расширены с целью отражения текущих данных и приоритетов в области охраны природы.

1. Изменение наименований, указанных в исследовании, для обеспечения географической точности и ясности:

- Аральское море/Пустыня Западные Кызылкумы была переименована в Аралкум/Пустыня Северо-Западные Кызылкумы;
- Восточный Устюрт был переименован в Северный и Восточный Устюрт;
- Юго-западный Устюрт был переименован в Западный и Южный Устюрт;
- регион Хан-Тенгри был переименован в Северный и Внутренний Тянь-Шань, что отражает включение дополнительных территорий, выявленных в ходе исследования;
- территория Высокого Памира была расширена за счёт включения региона Памиро-Алай в Кыргызстане и региона Вахан в Афганистане и дополнительно расширена в Пакистане с учётом приоритетов стран ареала, вследствие чего была переименована в Памир-Гиндукуш-Каракорум;
- Транс-алтайская Гоби, Южная Гоби и Джунгарская Гоби были объединены в новый приоритетный регион под названием «Гоби»;
- ПТР «Западные Транс-Гималаи» был расширен и переименован в «Западные Гималаи».

2. Расширение территорий, имеющих важное значение для сохранения видов ЦАИМ (которое не отражено в изменении названия региона):

Ряд ранее определённых территорий был расширен на основе обновленных данных о распределении видов, связности местообитаний, других выявленных важных для сохранения биоразнообразия территориях и новых угрозах:

- Западный и Южный Устюрт, включающий в себя в Казахстане региональный природный парк "Кызылсай" и коридор; используемый переднеазиатскими леопардами; и в Туркменистане - предлагаемый кластер охраняемых территорий "Балкан";
- Копетдаг, включая в Туркменистане предгорья Копетдага; и в Иране Национальный парк Голестан - ключевое место обитания переднеазиатского леопарда и уриала, Национальный парк Туран и заповедник Миандашт - критически важное место обитания азиатского гепарда;

- Границы ПТР Западный Тянь-Шань были расширены, чтобы более точно отразить границы объекта Всемирного наследия ЮНЕСКО.

3. Добавление новых ПТР:

Две трансграничные охраняемые территории — Алтай и Южная Гоби — были добавлены в список приоритетных ПТР, поскольку они были определены в качестве приоритетных в ходе технического семинара по ЦАИМ, состоявшегося на острове Вильям 6–8 мая 2025 года, на основе мест обитания дополнительных видов, предложенных для включения в ЦАИМ:

- Алтай, охватывающий критически важные места обитания в горном массиве Алтай и наличие видов ЦАИМ; и
- Южная Гоби, представляющая уникальные пустынно-степные и горные экосистемы в южной Монголии (теперь входит в ПТР «Гоби».
- Восточные Гималаи были добавлены по совместному требованию соответствующих стран ареала (Бутана, Китая, Индии и Непала).

Эти корректировки направлены на создание оперативной природоохранной структуры, которая соответствует современным экологическим знаниям, поддерживает целенаправленные природоохранные действия и способствует трансграничному сотрудничеству в Центральной Азии.

ПРИЛОЖЕНИЕ к РП ЦАИМ

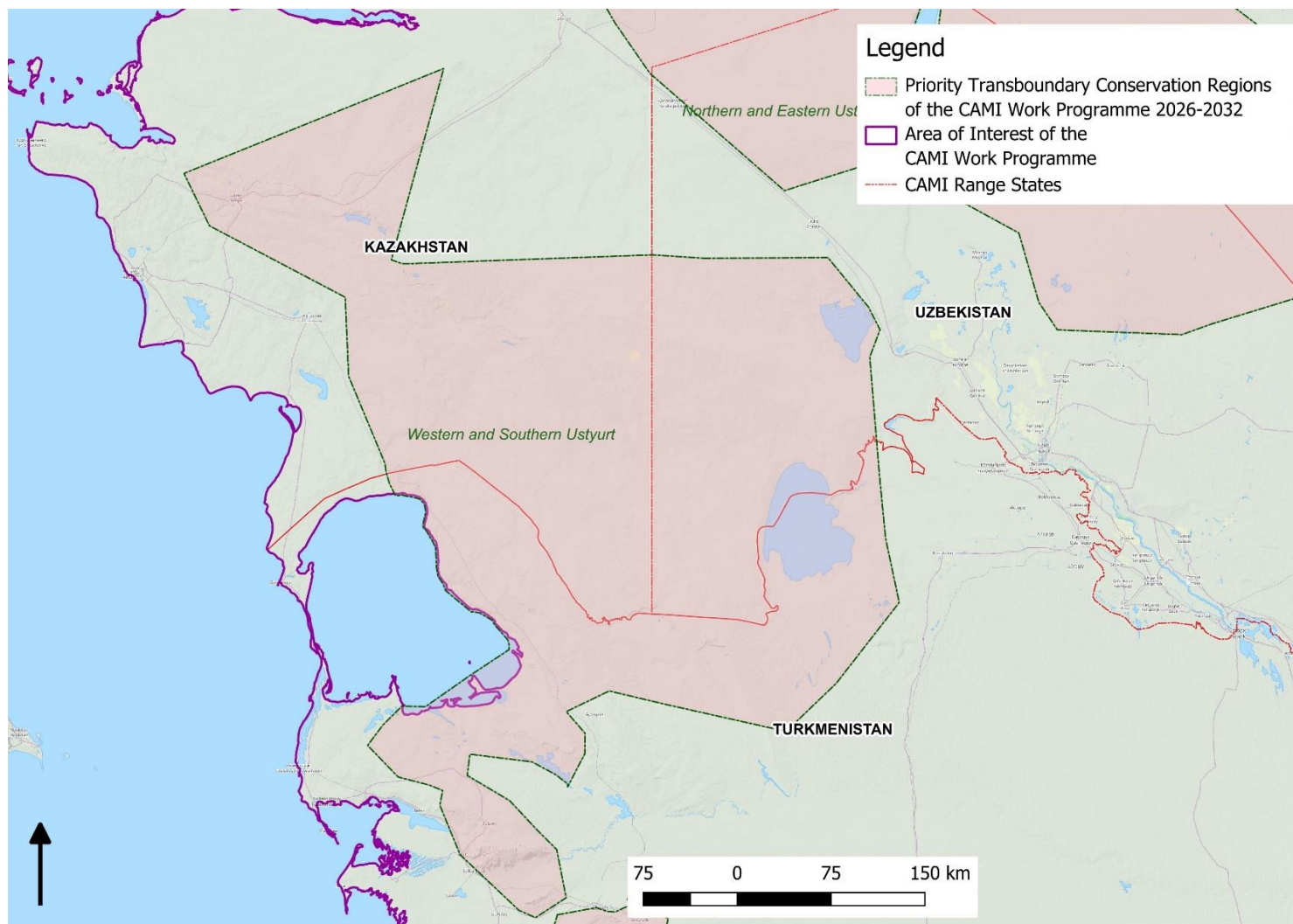


Рисунок 2. Приоритетный для сохранения трансграничный регион 1: Западный и Южный Уstyurt

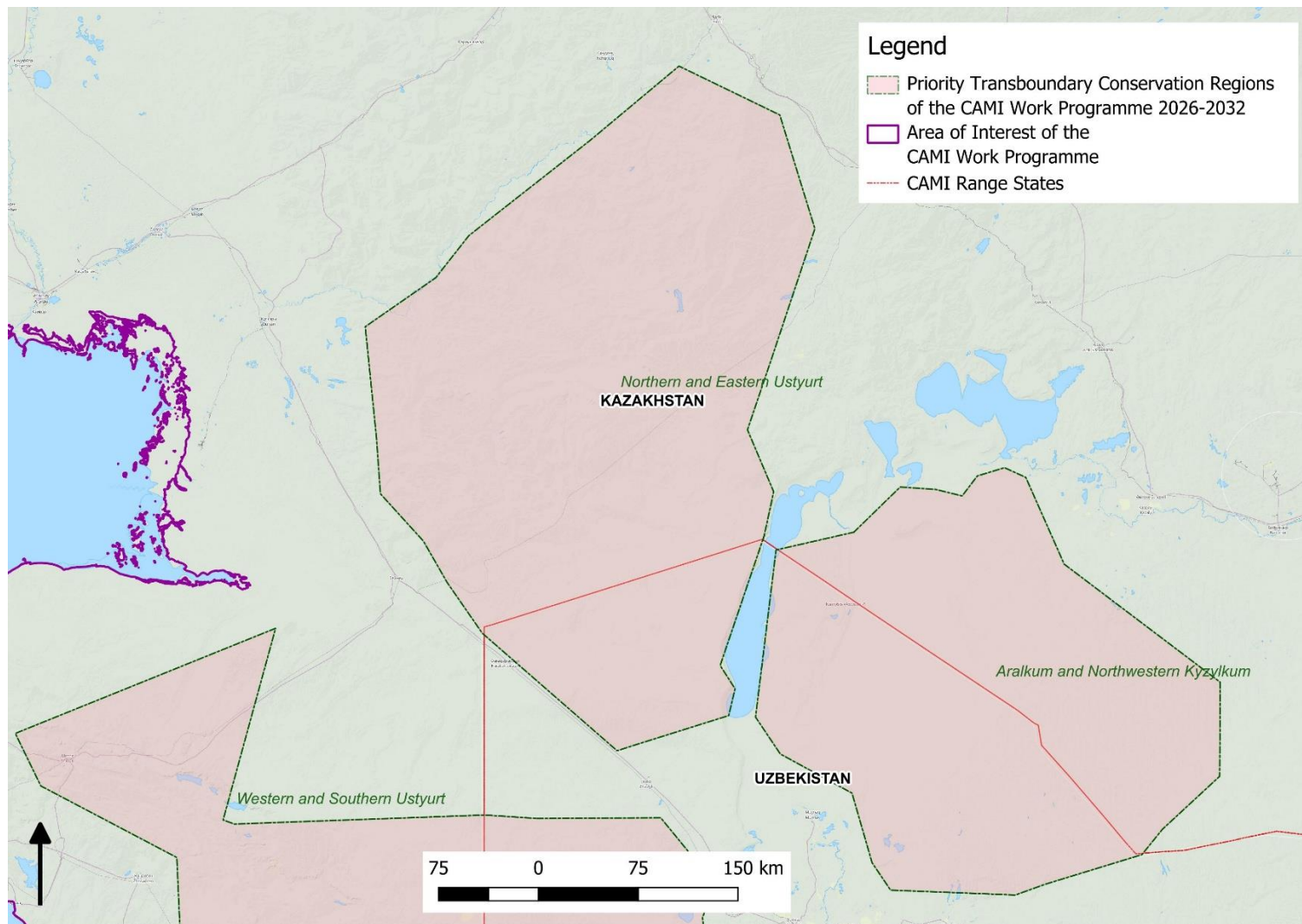


Рисунок 3. Приоритетный для сохранения трансграничные регионы 2 Северный и Восточный Устыурт и 3 Аралкум и Северо-Западный Кызылкум.

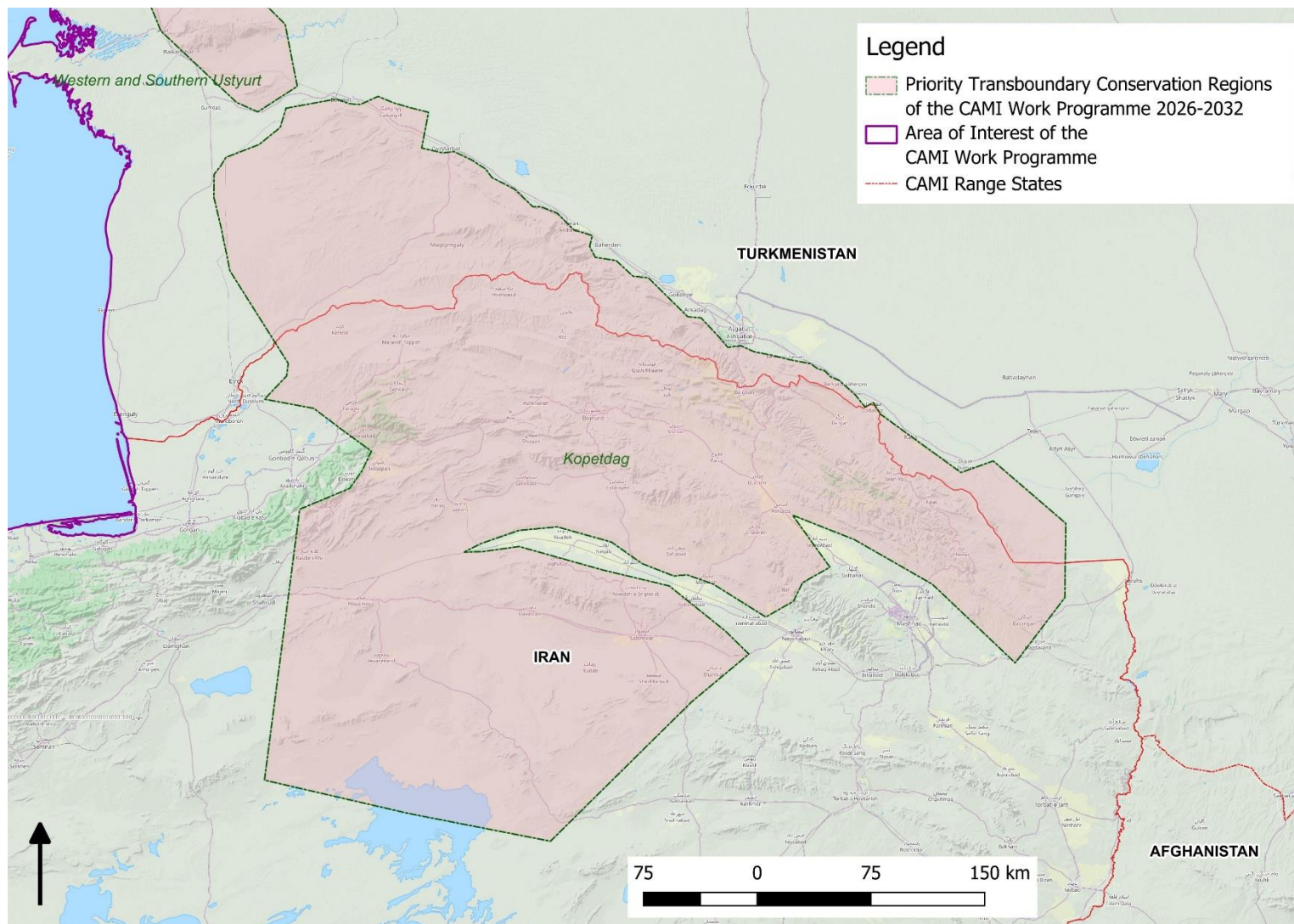


Рисунок 4. Приоритетный для сохранения трансграничный регион 4: Копетдаг.

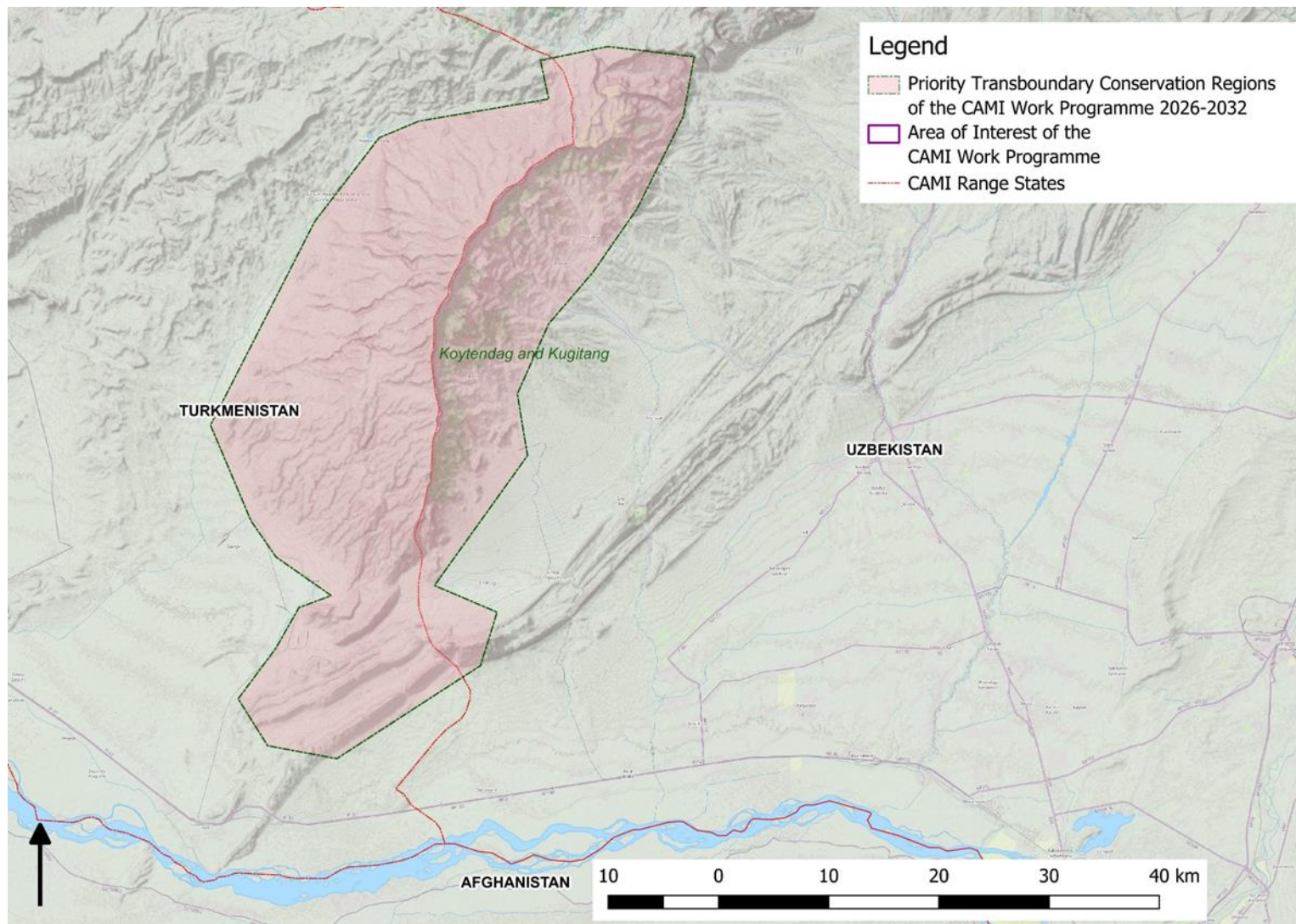


Рисунок 5. Приоритетный для сохранения трансграничный регион 5: Койтендаг и Кугитанг

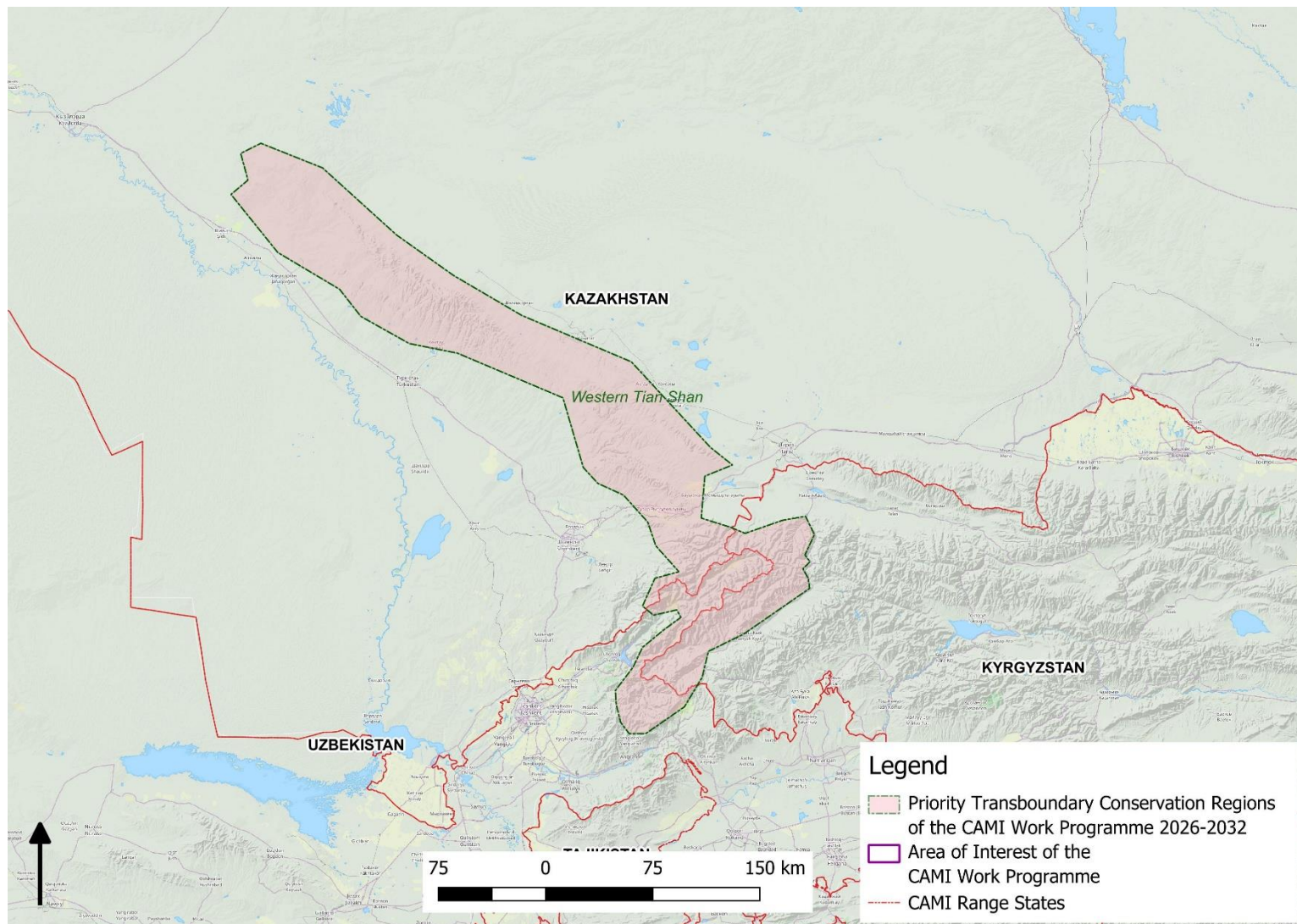


Рисунок 6. Приоритетный для сохранения трансграничный регион 6: Западный Тянь-Шань.

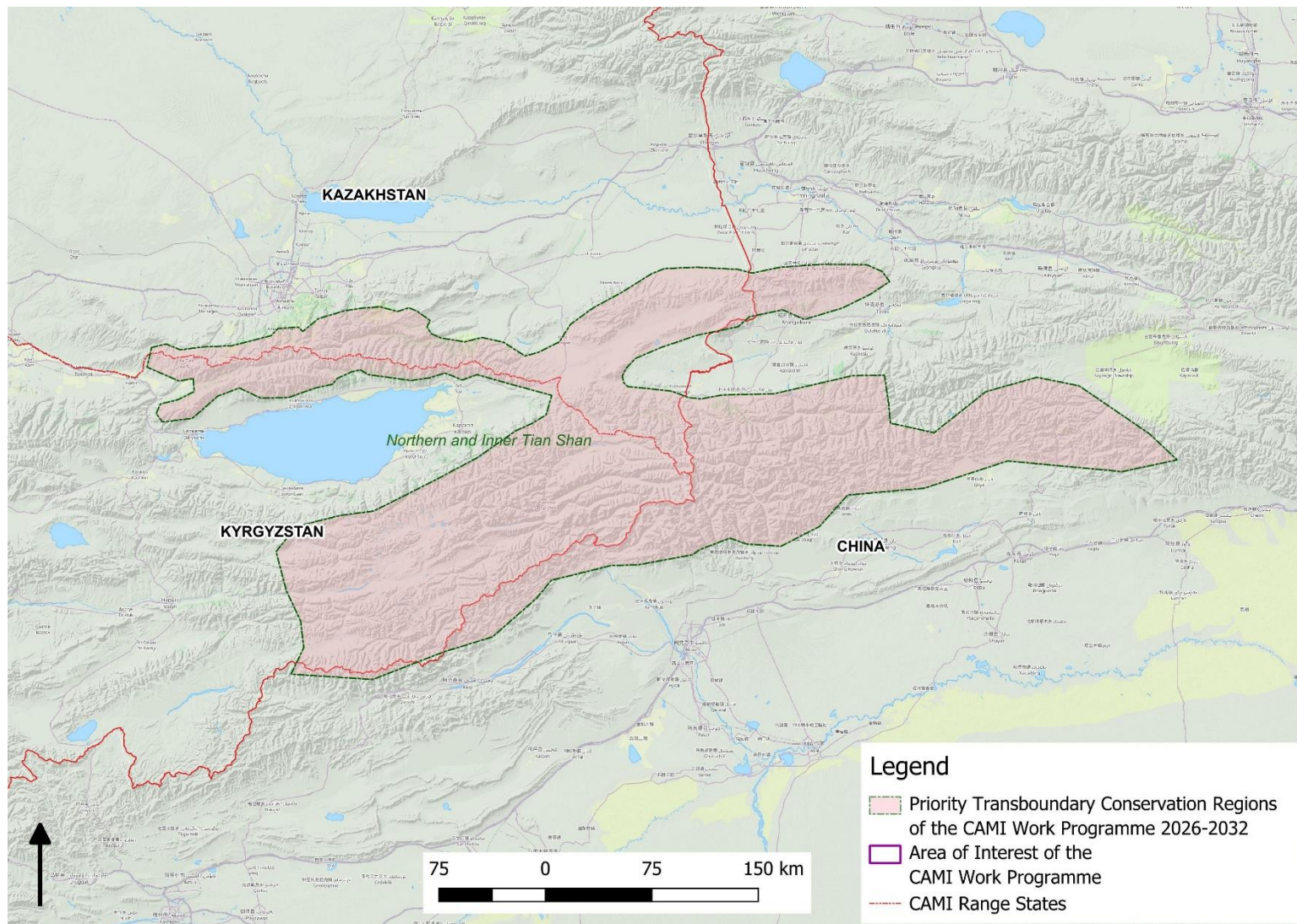


Рисунок 7. Приоритетный для сохранения трансграничный регион 7: Северный и Внутренний Тянь-Шань.

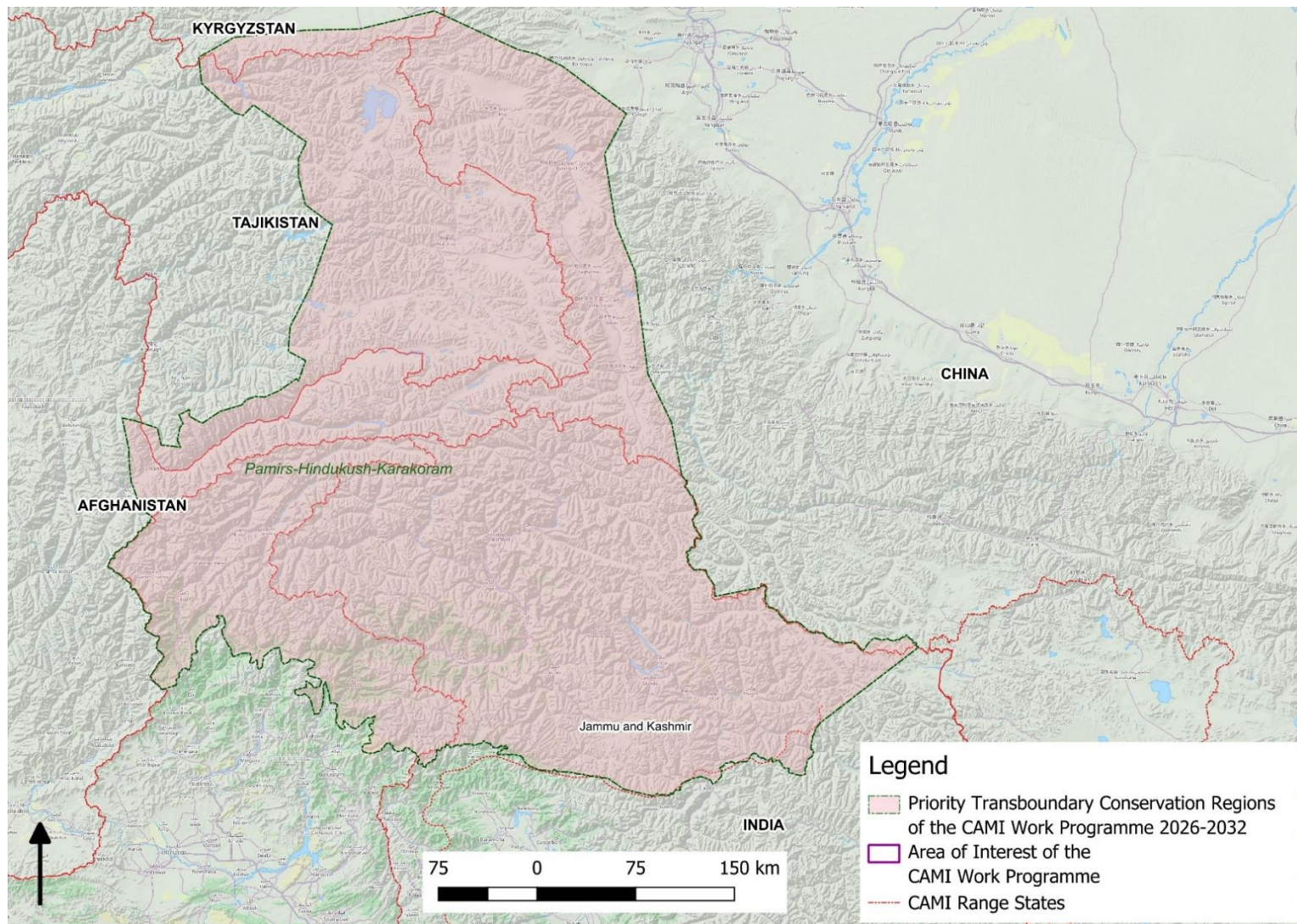


Рисунок 8. Приоритетный для сохранения трансграничный регион 8: Памир-Гиндукуш-Каракорум.

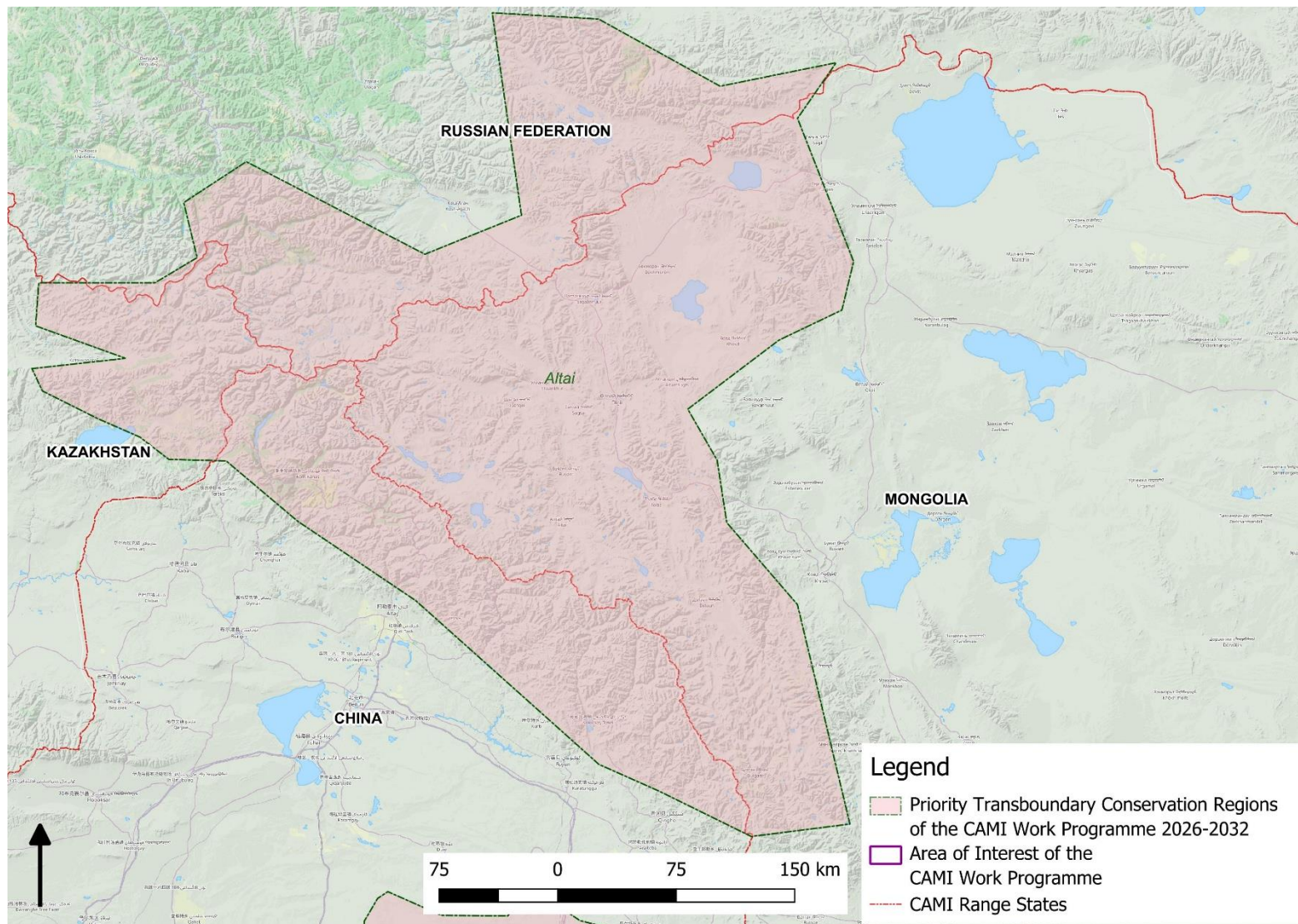


Рисунок 9. Приоритетный для сохранения трансграничный регион 9: Алтай.

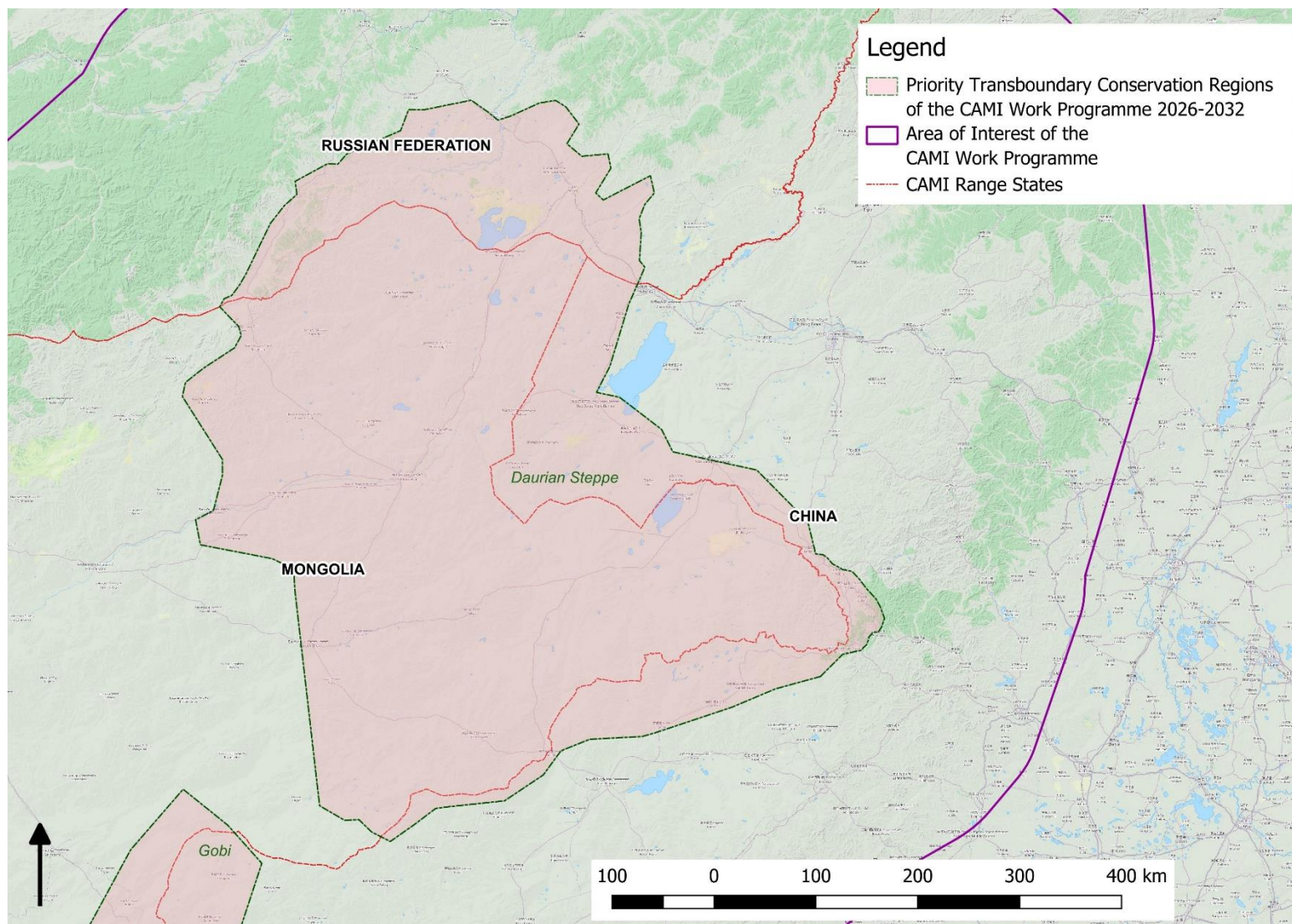


Рисунок 10. Приоритетный для сохранения трансграничный регион 10: Даурская степь.

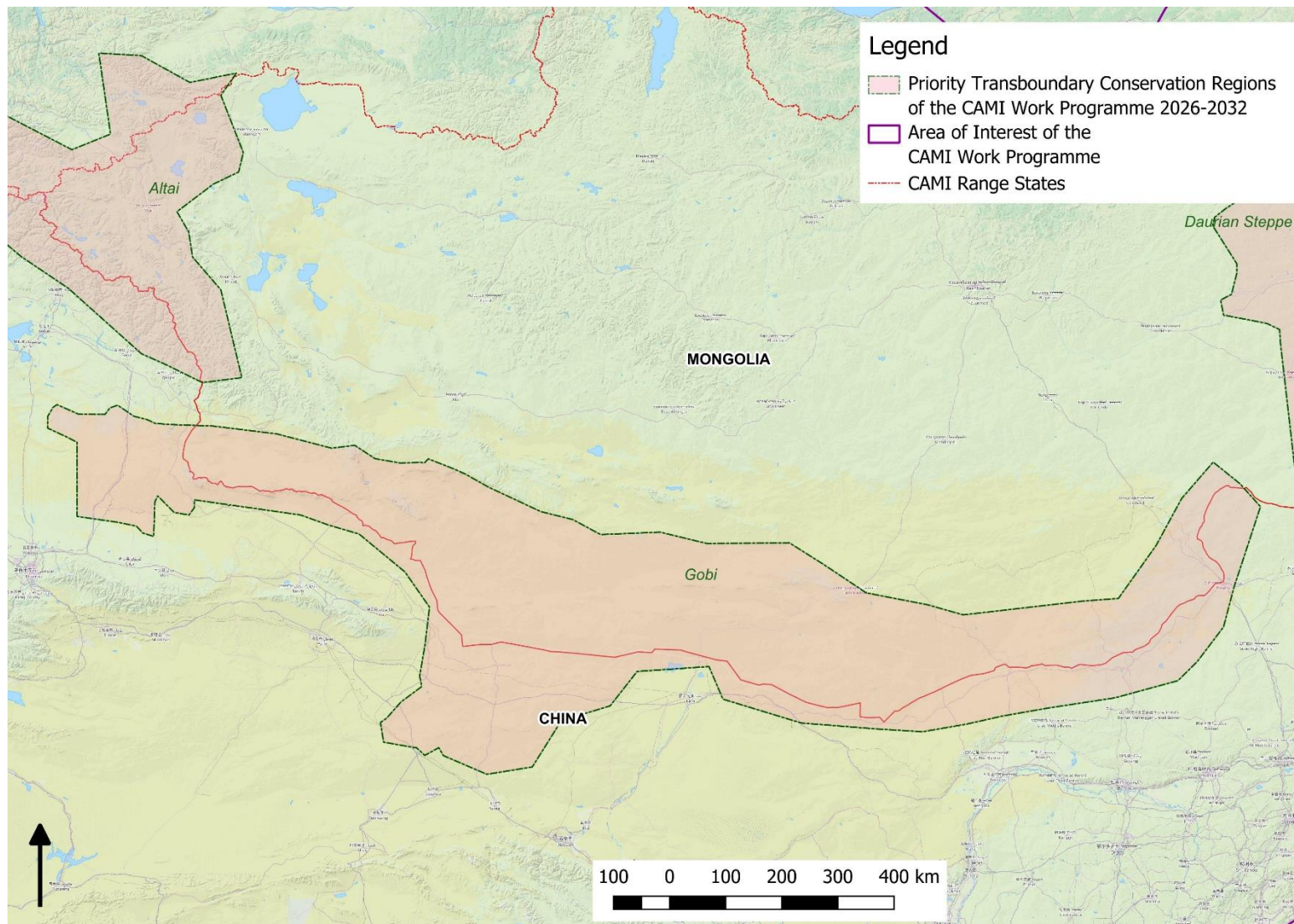


Рисунок 11. Приоритетный для сохранения трансграничный регион 11: Гоби

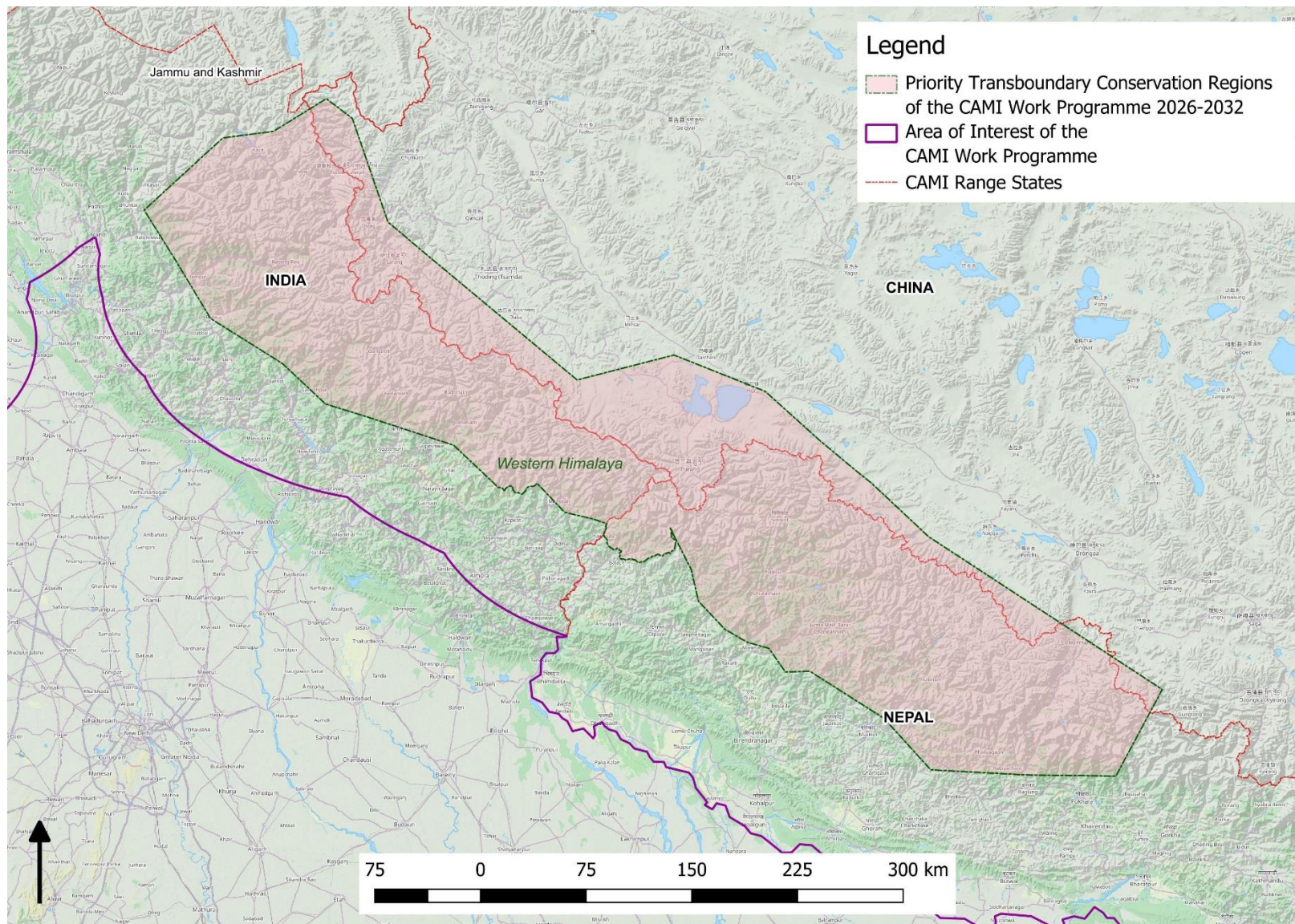


Рисунок 12. Приоритетный для сохранения трансграничный регион 12: Западные Гималаи

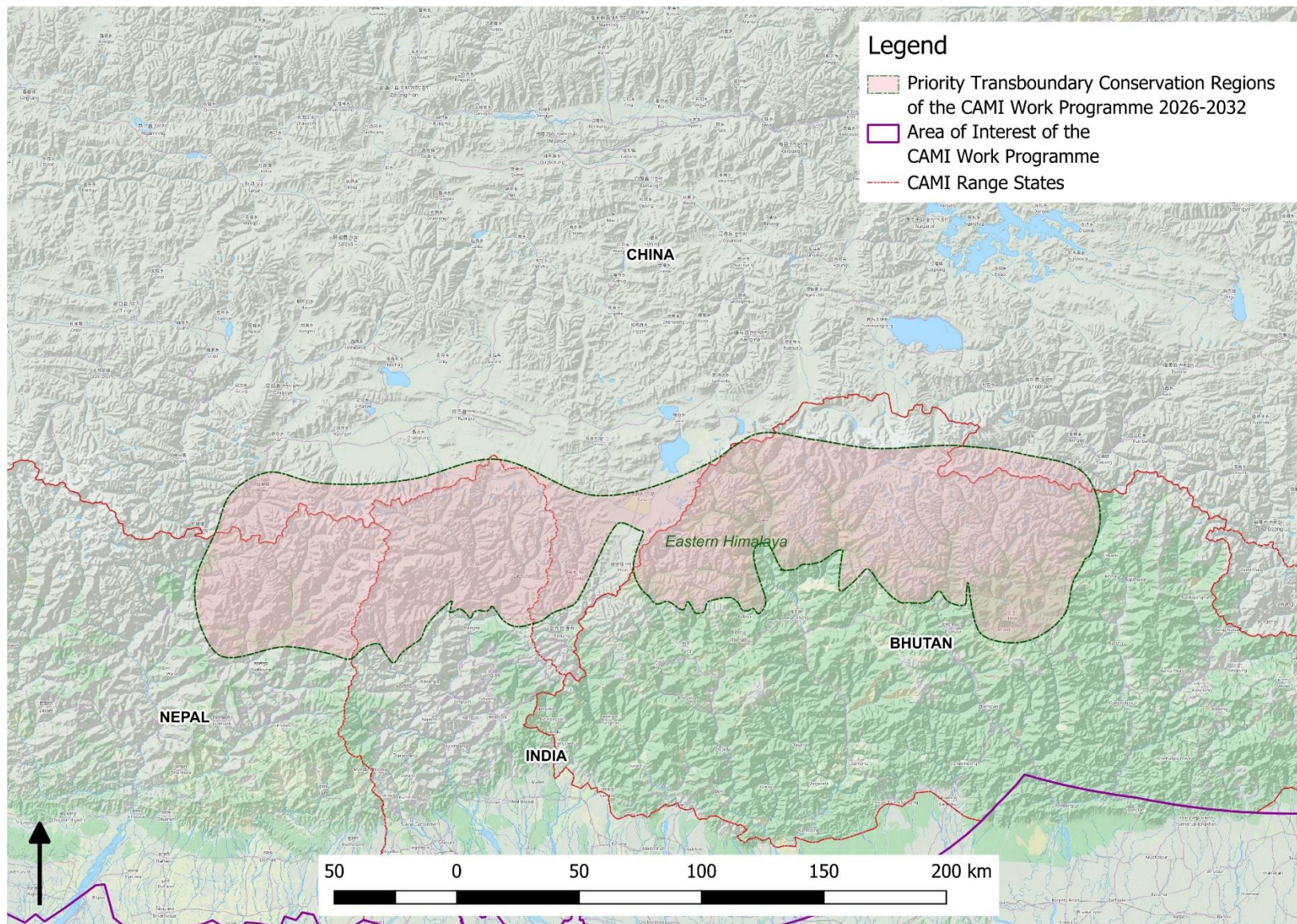


Рисунок 13. Приоритетный для сохранения трансграничный регион 13: Восточные Гималаи